

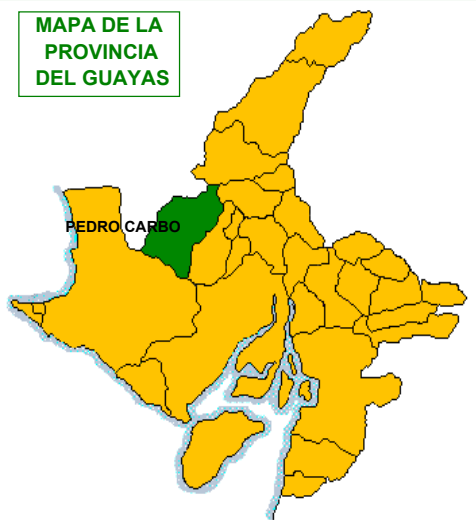
# Cantón PEDRO CARBO



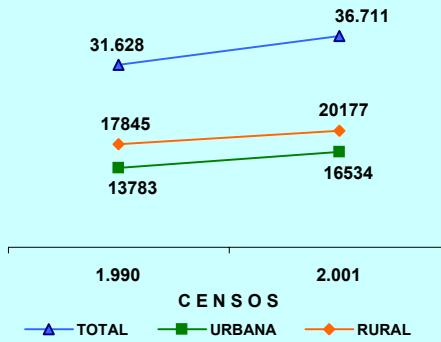
## PRESENTACIÓN

El Instituto Nacional de Estadística y Censos, tiene el agrado de poner a consideración de la población del Cantón Pedro Carbo y de las entidades públicas y privadas de la provincia, los resultados definitivos de algunas de las variables investigadas en el VI Censo de Población y V de Vivienda, realizado el 25 de noviembre del año 2001.

MAPA DE LA PROVINCIA DEL GUAYAS




POBLACIÓN POR ÁREAS CENSOS 1990 - 2001



POBLACIÓN DEL CANTÓN PEDRO CARBO. CENSO 2001

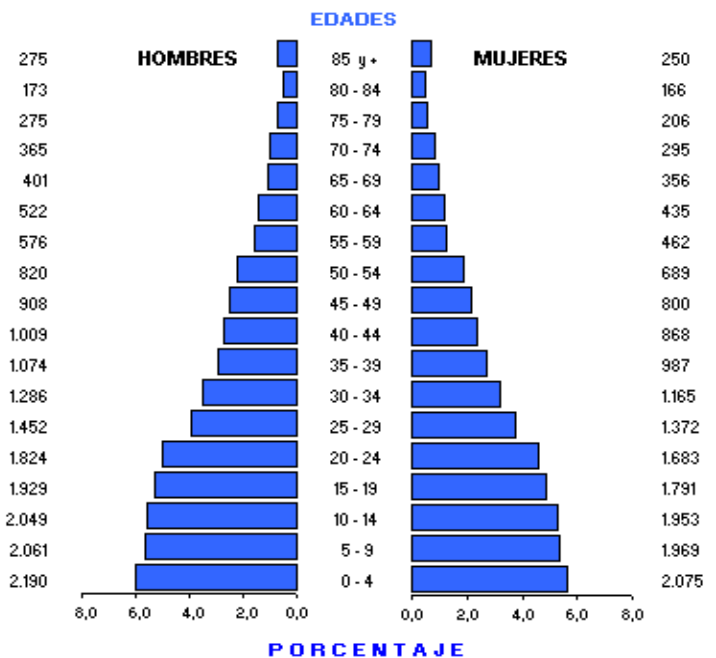
ÁREAS	TOTAL	HOMBRES	MUJERES
TOTAL	36.711	19.189	17.522
URBANA	16.534	8.432	8.102
RURAL	20.177	10.757	9.420

POBLACIÓN POR SEXO



La población del Cantón PEDRO CARBO, según el Censo del 2001, representa el 1,1 % del total de la Provincia del Guayas; ha crecido en el último periodo intercensal 1990-2001, a un ritmo del 1,4 % promedio anual. El 55,0 % de su población reside en el Área Rural; se caracteriza por ser una población joven, ya que el 43,6 % son menores de 20 años, según se puede observar en la Pirámide de Población por edades y sexo.


PIRÁMIDE DE POBLACIÓN. Censo 2001



DISTRIBUCIÓN DE LA POBLACIÓN DEL CANTÓN PEDRO CARBO, SEGÚN PARROQUIAS

PARROQUIAS	TOTAL	HOMBRES	MUJERES
<b>TOTAL</b>	<b>36.711</b>	<b>19.189</b>	<b>17.522</b>
PEDRO CARBO (URBANO)	16.534	8.432	8.102
ÁREA RURAL	20.177	10.757	9.420
PERIFERIA	9.993	5.377	4.616
VALLE DE LA VIRGEN	4.306	2.296	2.010
SABANILLA	5.878	3.084	2.794

CANTÓN PEDRO CARBO: TASAS DE ANALFABETISMO, POR SEXO Y ÁREAS. Censo 2001

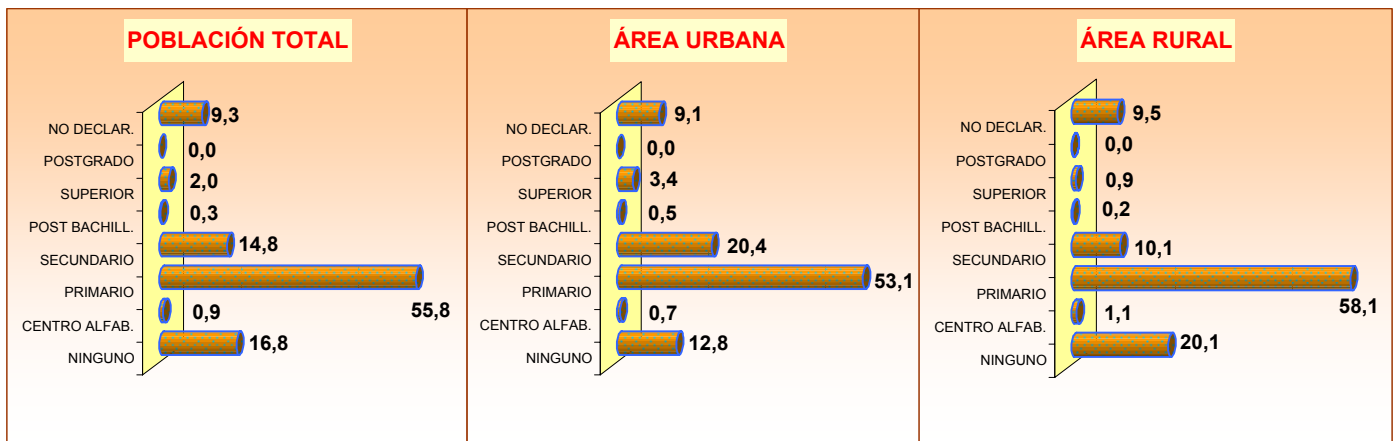


**CANTÓN PEDRO CARBO: POBLACIÓN DE 5 AÑOS Y MÁS, POR SEXO Y ÁREAS,  
SEGÚN NIVELES DE INSTRUCCIÓN. Censo 2001**

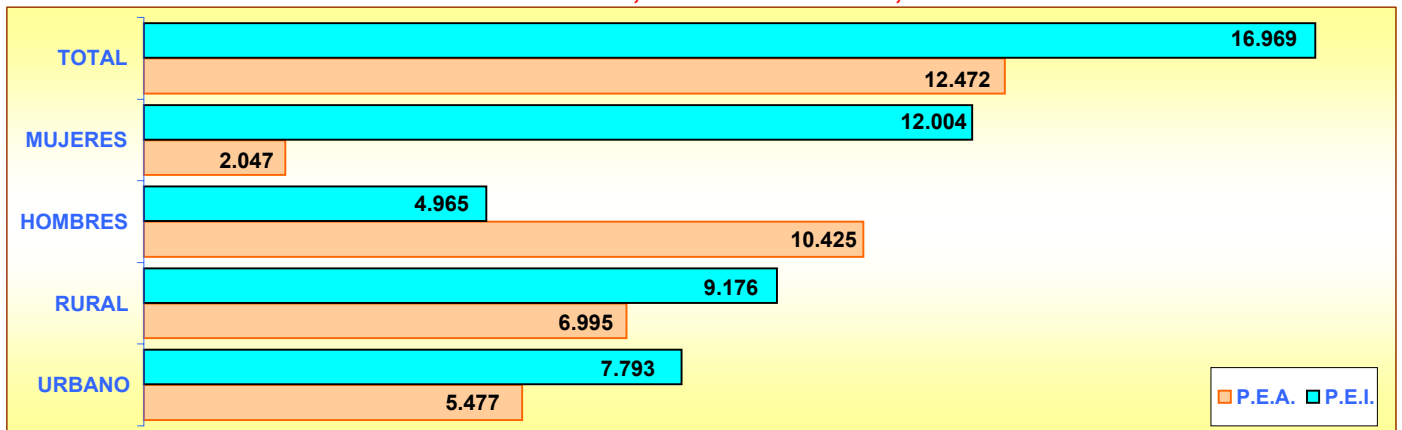
NIVELES DE INSTRUCCIÓN	TOTAL			HOMBRES			MUJERES		
	TOTAL	URBANO	RURAL	TOTAL	URBANO	RURAL	TOTAL	URBANO	RURAL
<b>TOTAL</b>	<b>32.446</b>	<b>14.601</b>	<b>17.845</b>	<b>16.999</b>	<b>7.467</b>	<b>9.532</b>	<b>15.447</b>	<b>7.134</b>	<b>8.313</b>
NINGUNO	5.454	1.867	3.587	2.752	933	1.819	2.702	934	1.768
CENTRO ALFAB.	286	97	189	166	54	112	120	43	77
PRIMARIO	18.117	7.754	10.363	9.657	4.023	5.634	8.460	3.731	4.729
SECUNDARIO	4.787	2.979	1.808	2.422	1.478	944	2.365	1.501	864
POST BACHILLERATO	110	76	34	45	28	17	65	48	17
SUPERIOR	658	501	157	327	243	84	331	258	73
POSTGRADO	5	0	5	3	0	3	2	0	2
NO DECLARADO	3.029	1.327	1.702	1.627	708	919	1.402	619	783

El promedio de años aprobados por la población de 10 años y más (escolaridad media) para el Cantón Pedro Carbo es de 4,4 años, para la población del área urbana es de 5,3 años y para el área rural 3,8 años. Para hombres 4,4 y para mujeres 4,5 años

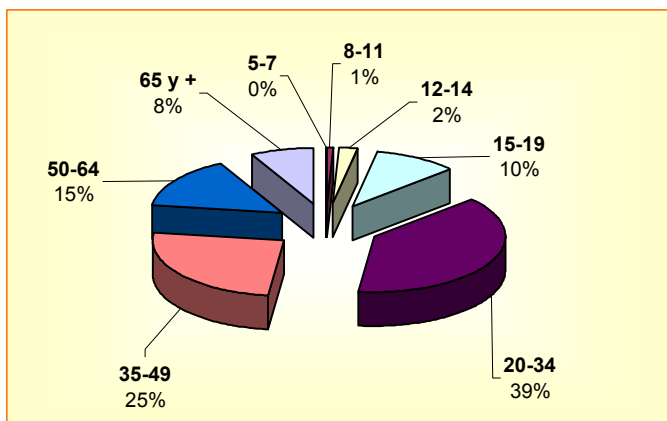
**PORCENTAJE DE POBLACIÓN, SEGÚN NIVELES DE INSTRUCCIÓN**



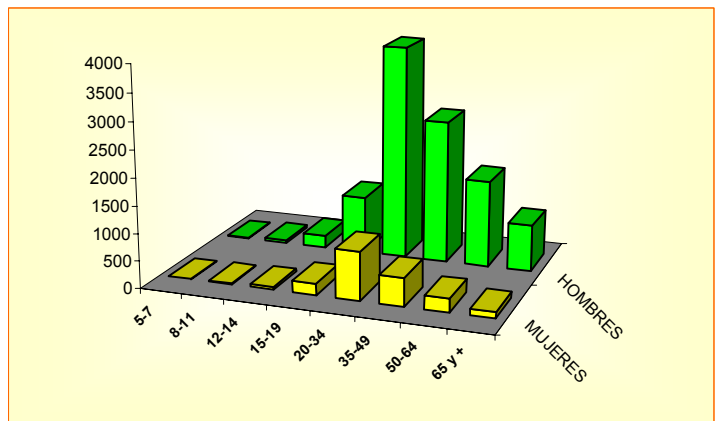
**POBLACIÓN DE 5 AÑOS Y MÁS, ACTIVA E INACTIVA, SEGÚN SEXO Y ÁREAS**



**POBLACIÓN DE 5 AÑOS Y MÁS, OCUPADA POR GRUPOS DE EDAD**



**POBLACIÓN DE 5 AÑOS Y MÁS, OCUPADA POR SEXO Y GRUPOS DE EDAD**



## CANTÓN PEDRO CARBO

### POBLACIÓN ECONÓMICAMENTE ACTIVA DE 5 AÑOS Y MÁS, POR SEXO

#### SEGÚN GRUPOS OCUPACIONALES

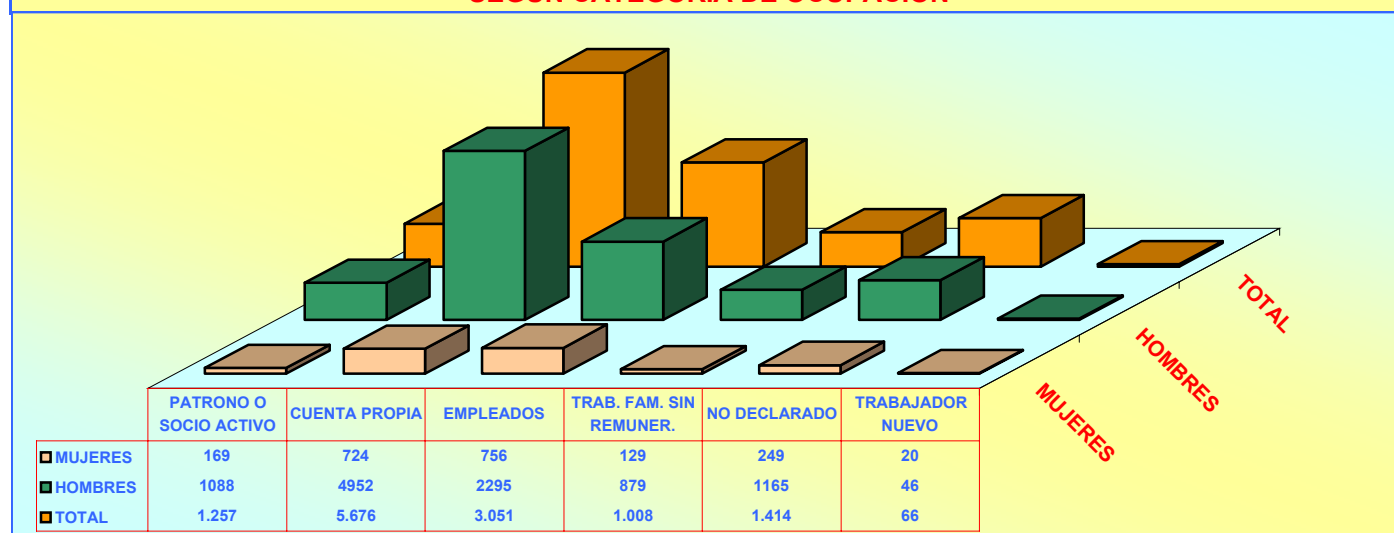
GRUPOS DE OCUPACIÓN	TOTAL	HOMBRES	MUJERES
<b>TOTAL</b>	<b>12.472</b>	<b>10.425</b>	<b>2.047</b>
MIEMBROS, PROFESIONALES			
TÉCNICOS	346	184	162
EMPLEADOS DE OFICINA	196	100	96
TRAB. DE LOS SERVICIOS	1.181	790	391
AGRICULTORES	3.247	3.058	189
OPERARIOS Y OPERADORES			
DE MAQUINARIAS	1.563	1.392	171
TRAB. NO CALIFICADOS	5.051	4.230	821
OTROS	888	671	217

#### SEGÚN RAMAS DE ACTIVIDAD

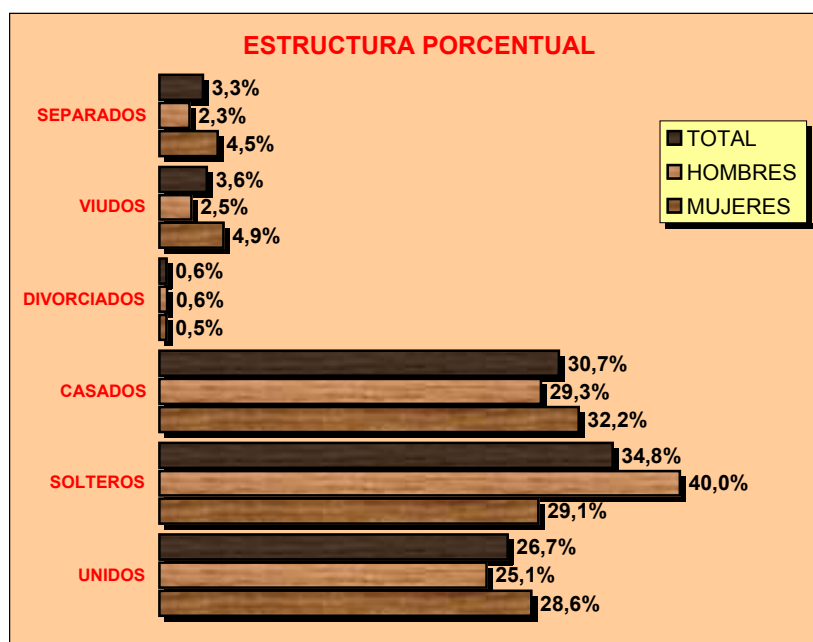
RAMAS DE ACTIVIDAD	TOTAL	HOMBRES	MUJERES
<b>TOTAL</b>	<b>12.472</b>	<b>10.425</b>	<b>2.047</b>
AGRICULTURA, GANADERÍA			
CAZA, PESCA, SILVICULTURA	6.904	6.504	400
MANUFACTURA	547	429	118
CONSTRUCCIÓN	507	496	11
COMERCIO	1.522	1.218	304
ENSEÑANZA	272	109	163
OTRAS ACTIVIDADES	2.720	1.669	1.051

### POBLACIÓN ECONÓMICAMENTE ACTIVA DE 5 AÑOS Y MÁS, POR SEXO

#### SEGÚN CATEGORÍA DE OCUPACIÓN



### POBLACIÓN DE 12 AÑOS Y MÁS POR ESTADO CIVIL O CONYUGAL, SEGÚN SEXO



#### VALORES ABSOLUTOS

ESTADO CIVIL	TOTAL	HOMBRES	MUJERES
<b>TOTAL</b>	<b>26.810</b>	<b>14.099</b>	<b>12.711</b>
UNIDOS	7.171	3.540	3.631
SOLTEROS	9.337	5.635	3.702
CASADOS	8.230	4.134	4.096
DIVORCIADOS	151	83	68
VIUDOS	976	348	628
SEPARADOS	896	327	569
NO DECLARADO	49	32	17

## CENSO DE VIVIENDA

### CANTÓN PEDRO CARBO

#### TOTAL DE VIVIENDAS, OCUPADAS CON PERSONAS PRESENTES, PROMEDIO DE OCUPANTES POR VIVIENDA Y DENSIDAD POBLACIONAL SEGÚN EL CENSO DEL 2001

ÁREAS	TOTAL DE VIVIENDAS	VIVIENDAS PARTICULARES OCUPADAS CON PERSONAS PRESENTES			POBLACIÓN TOTAL	EXTENSIÓN Km <sup>2</sup>	DENSIDAD Hab / Km <sup>2</sup>
		NÚMERO	OCUPANTES	PROMEDIO			
<b>TOTAL CANTÓN</b>	<b>10.191</b>	<b>8.419</b>	<b>36.701</b>	<b>4,4</b>	<b>36.711</b>	<b>927,4</b>	<b>39,6</b>
ÁREA URBANA	4.339	3.725	16.529	4,4	16.534		
ÁREA RURAL	5.852	4.694	20.172	4,3	20.177		

#### VIVIENDAS PARTICULARES OCUPADAS, POR TIPO DE VIVIENDA, SEGÚN PARROQUIAS

PARROQUIAS	TOTAL VIVIENDAS	TIPO DE VIVIENDA							
		CASA O VILLA	DEPARTAMENTO	CUARTOS EN INQUIL.	MEDIA-GUA	RANCHO	COVACHA	CHOZA	OTRO
<b>TOTAL CANTÓN</b>	<b>8.419</b>	<b>6.969</b>	<b>53</b>	<b>92</b>	<b>447</b>	<b>497</b>	<b>302</b>	<b>1</b>	<b>58</b>
PEDRO CARBO (URBANO)	3.725	3.233	43	78	83	146	99	0	43
PERIFERIA	2.370	1.681	4	3	308	210	157	0	7
VALLE DE LA VIRGEN	997	863	1	4	14	90	21	1	3
SABANILLA	1.327	1.192	5	7	42	51	25	-	5

#### VIVIENDAS PARTICULARES OCUPADAS, SEGÚN SERVICIOS QUE DISPONE Y TIPO DE TENENCIA DE LA VIVIENDA

##### ABASTECIMIENTO DE AGUA

<b>TOTAL</b>	<b>8.419</b>	<b>100,0</b>
RED PÚBLICA	1.722	20,5
POZO	4.569	54,3
RÍO O VERTIENTE	1.357	16,1
CARRO REPARTIDOR	472	5,6
OTRO	299	3,6

##### PRINCIPAL COMBUSTIBLE PARA COCINAR

<b>TOTAL</b>	<b>8.419</b>	<b>100,0</b>
GAS	6.444	76,5
ELECTRICIDAD	22	0,3
GASOLINA	11	0,1
KÉREX O DIESEL	63	0,7
LEÑA O CARBÓN	1.754	20,8
OTRO	14	0,2
NO COCINA	111	1,3

##### ELIMINACIÓN DE AGUAS SERVIDAS

<b>TOTAL</b>	<b>8.419</b>	<b>100,0</b>
RED PÚBL. DE ALCANTARILLADO	409	4,9
POZO CIEGO	2.363	28,1
POZO SÉPTICO	2.059	24,5
OTRA FORMA	3.588	42,6

##### TIPO DE TENENCIA

<b>TOTAL</b>	<b>8.419</b>	<b>100,0</b>
PROPIA	7.166	85,1
ARRENDADA	683	8,1
EN ANTICRESIS	30	0,4
GRATUITA	342	4,1
POR SERVICIOS	146	1,7
OTRO	52	0,6

##### SERVICIO ELÉCTRICO

<b>TOTAL</b>	<b>8.419</b>	<b>100,0</b>
SI DISPONE	6.437	76,5
NO DISPONE	1.982	23,5

##### SERVICIO TELEFÓNICO

<b>TOTAL</b>	<b>8.419</b>	<b>100,0</b>
SI DISPONE	551	6,5
NO DISPONE	7.868	93,5