

# CANTÓN PALTAS

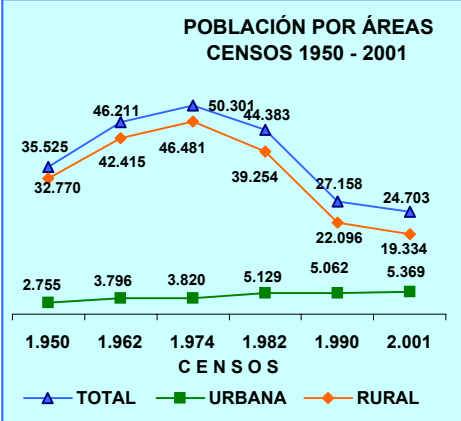


Fondo de Población de las Naciones Unidas

MAPA DE LA PROVINCIA DE LOJA

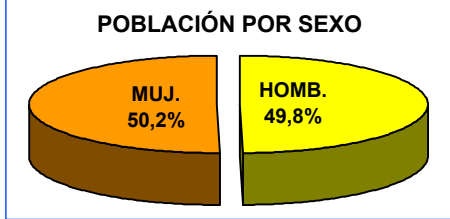


**PRESENTACIÓN**  
El Instituto Nacional de Estadística y Censos, tiene el agrado de poner a consideración de la población del Cantón Paltas y de las entidades públicas y privadas de la provincia, los resultados definitivos de algunas de las variables investigadas en el VI Censo de Población y V de Vivienda, realizado el 25 de noviembre del año 2001.



**POBLACIÓN DEL CANTÓN PALTAS CENSO 2001**

ÁREAS	TOTAL	HOMBRES	MUJERES
TOTAL	24.703	12.305	12.398
URBANA	5.369	2.448	2.921
RURAL	19.334	9.857	9.477

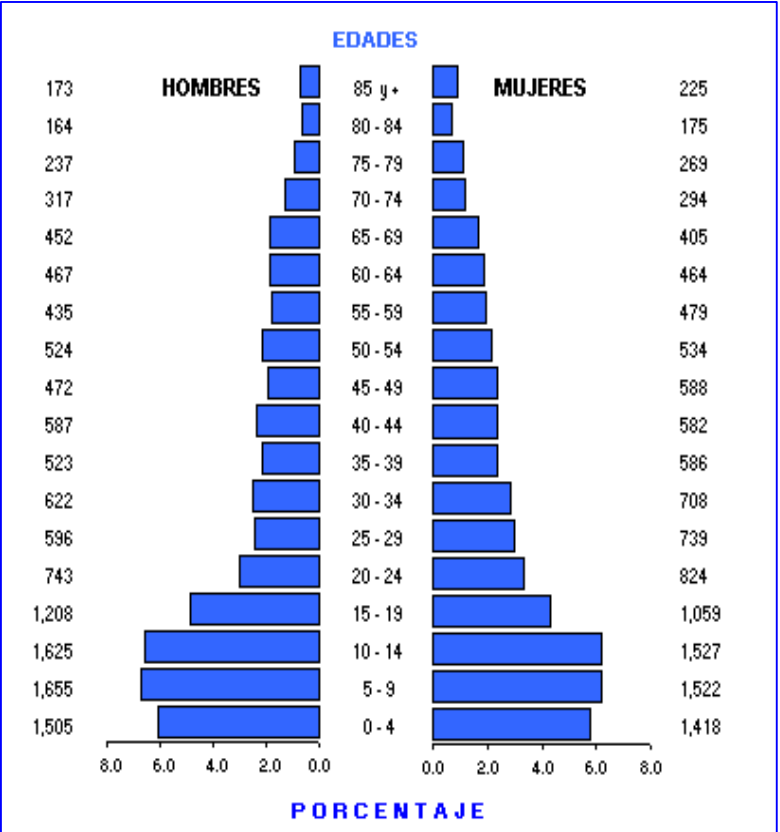


La población del Cantón PALTAS según el Censo del 2001, representa el 6,1 % del total de la Provincia de LOJA; ha crecido en el último periodo intercensal 1990-2001, a un ritmo de crecimiento del -0,9% promedio anual. El 78,3% de su población reside en el Area Rural; se caracteriza por ser una población joven, ya que el 46,6% son menores de 20 años, según se puede observar en la Pirámide de Población por edades y sexo.


**PIRÁMIDE DE POBLACIÓN. Censo 2001**

**DISTRIBUCIÓN DE LA POBLACIÓN DEL CANTÓN PALTAS, SEGÚN PARROQUIAS**

PARROQUIAS	TOTAL	HOMBRES	MUJERES
TOTAL	24.703	12.305	12.398
CATACOCCHA (URBANO)	5.369	2.448	2.921
ÁREA RURAL	19.334	9.857	9.477
PERIFERIA	6.217	3.173	3.044
CANGONAMÁ	1.383	694	689
GUACHANAMÁ	2.952	1.534	1.418
LAURO GUERRERO	2.041	1.038	1.003
ORIANGA	2.233	1.143	1.090
SAN ANTONIO	1.336	677	659
CASANGA	1.948	991	957
YAMANA	1.224	607	617



**CANTÓN PALTAS: TASAS DE ANALFABETISMO, POR SEXO Y ÁREAS. Censo 2001**




**CANTÓN PALTAS: POBLACIÓN DE 5 AÑOS Y MÁS, POR SEXO Y ÁREAS, SEGÚN NIVELES DE INSTRUCCIÓN. Censo 2001**


NIVELES DE INSTRUCCIÓN	TOTAL			HOMBRES			MUJERES		
	TOTAL	URBANO	RURAL	TOTAL	URBANO	RURAL	TOTAL	URBANO	RURAL
<b>TOTAL</b>	<b>21.780</b>	<b>4.817</b>	<b>16.963</b>	<b>10.800</b>	<b>2.164</b>	<b>8.636</b>	<b>10.980</b>	<b>2.653</b>	<b>8.327</b>
NINGUNO	1.547	128	1.419	693	46	647	854	82	772
CENTRO ALFAB.	365	29	336	187	11	176	178	18	160
PRIMARIO	13.680	2.167	11.513	6.931	1.006	5.925	6.749	1.161	5.588
SECUNDARIO	3.209	1.383	1.826	1.474	595	879	1.735	788	947
POST BACHILLERATO	57	46	11	17	13	4	40	33	7
SUPERIOR	913	690	223	428	316	112	485	374	111
POSTGRADO	5	5	0	3	3	0	2	2	0
NO DECLARADO	2.004	369	1.635	1.067	174	893	937	195	742

El promedio de años aprobados por la población de 10 años y más (escolaridad media) para el Cantón Paltas es de 5,5 años, para la población del área urbana es de 8,1 años y para el área rural 4,7 años. Para hombres 5,4 y para mujeres 5,5 años

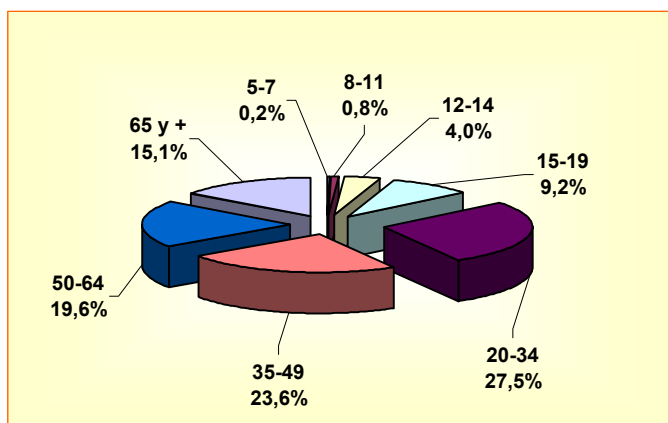
**PORCENTAJE DE POBLACIÓN, SEGÚN NIVELES DE INSTRUCCIÓN**



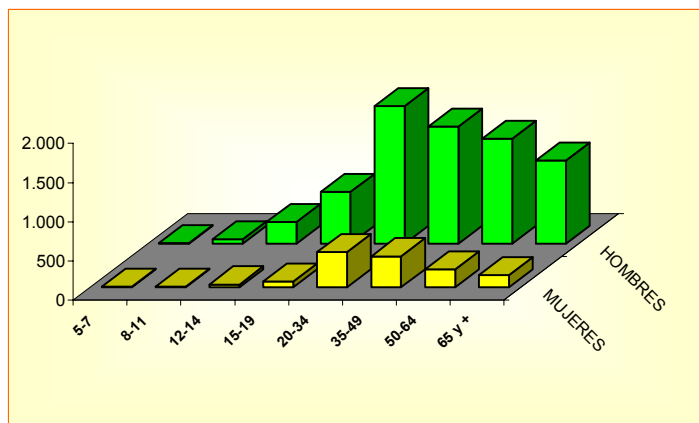
**POBLACIÓN DE 5 AÑOS Y MÁS, ACTIVA E INACTIVA, SEGÚN ÁREAS Y SEXO**



**POBLACIÓN DE 5 AÑOS Y MÁS, OCUPADA POR GRUPOS DE EDAD**



**POBLACIÓN DE 5 AÑOS Y MÁS, OCUPADA POR SEXO Y GRUPOS DE EDAD**



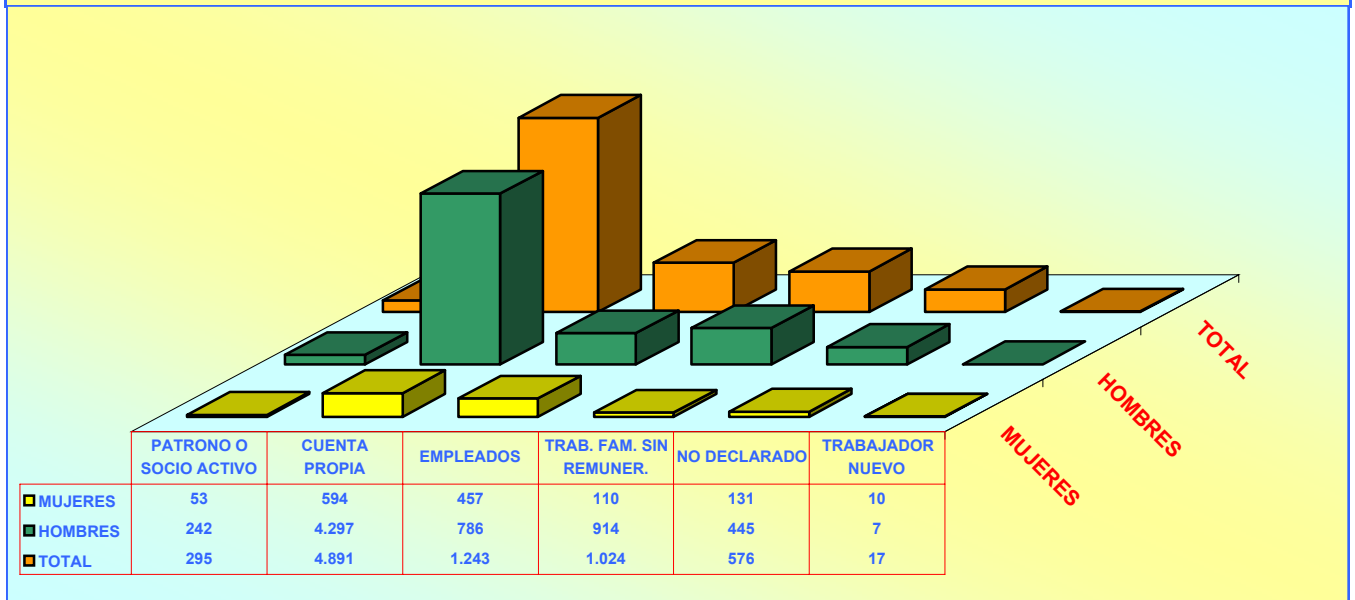
## CANTÓN PALTAS

### POBLACIÓN ECONÓMICAMENTE ACTIVA DE 5 AÑOS Y MÁS, POR SEXO SEGÚN GRUPOS OCUPACIONALES SEGÚN RAMAS DE ACTIVIDAD

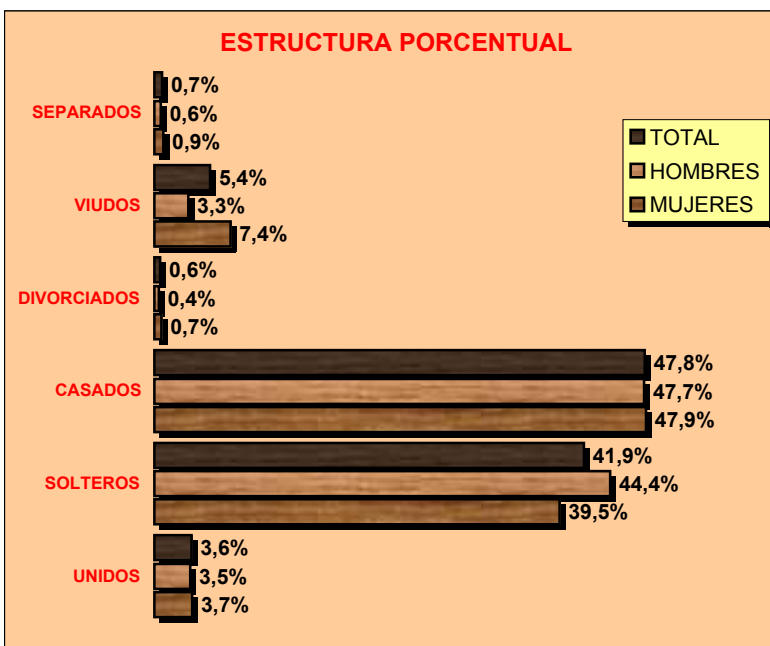
GRUPOS DE OCUPACIÓN	TOTAL	HOMBRES	MUJERES
<b>TOTAL</b>	<b>8.046</b>	<b>6.691</b>	<b>1.355</b>
MIEMBROS, PROFESIONALES			
TÉCNICOS	536	262	274
EMPLEADOS DE OFICINA	136	78	58
TRAB. DE LOS SERVICIOS	483	229	254
AGRICULTORES	3.328	3.104	224
OPERARIOS Y OPERADORES			
DE MAQUINARIAS	756	651	105
TRAB. NO CALIFICADOS	2.497	2.167	330
OTROS	310	200	110

RAMAS DE ACTIVIDAD	TOTAL	HOMBRES	MUJERES
<b>TOTAL</b>	<b>8.046</b>	<b>6.691</b>	<b>1.355</b>
AGRICULTURA, GANADERÍA			
CAZA, PESCA, SILVICULTURA	5.458	5.076	382
MANUFACTURA	218	150	68
CONSTRUCCIÓN	408	399	9
COMERCIO	460	261	199
ENSEÑANZA	473	209	264
OTRAS ACTIVIDADES	1.029	596	433

### POBLACIÓN ECONÓMICAMENTE ACTIVA DE 5 AÑOS Y MÁS, POR SEXO SEGÚN CATEGORÍA DE OCUPACIÓN



### POBLACIÓN DE 12 AÑOS Y MÁS POR ESTADO CIVIL O CONYUGAL, SEGÚN SEXO



#### VALORES ABSOLUTOS

ESTADO CIVIL	TOTAL	HOMBRES	MUJERES
<b>TOTAL</b>	<b>17.257</b>	<b>8.432</b>	<b>8.825</b>
UNIDOS	619	295	324
SOLTEROS	7.224	3.742	3.482
CASADOS	8.248	4.022	4.226
DIVORCIADOS	95	36	59
VIUDOS	935	280	655
SEPARADOS	129	51	78
NO DECLARADO	7	6	1

## CENSO DE VIVIENDA

CANTÓN PALTAS							
TOTAL DE VIVIENDAS, OCUPADAS CON PERSONAS PRESENTES, PROMEDIO DE OCUPANTES Y DENSIDAD POBLACIONAL. Censo 2001							
ÁREAS	TOTAL DE VIVIENDAS	VIVIENDAS PARTICULARES OCUPADAS CON PERSONAS PRESENTES			POBLACIÓN TOTAL	EXTENSIÓN Km <sup>2</sup>	DENSIDAD Hab / Km <sup>2</sup>
		NÚMERO	OCUPANTES	PROMEDIO			
<b>TOTAL CANTÓN</b>	<b>8.545</b>	<b>5.848</b>	<b>24.648</b>	<b>4,2</b>	<b>24.703</b>	<b>1.145,3</b>	<b>21,6</b>
ÁREA URBANA	1.883	1.360	5.332	3,9	5.369		
ÁREA RURAL	6.662	4.488	19.316	4,3	19.334		

VIVIENDAS PARTICULARES OCUPADAS, POR TIPO DE VIVIENDA, SEGÚN PARROQUIAS									
PARROQUIAS	TOTAL VIVIENDAS	TIPO DE VIVIENDA							
		CASA O VILLA	DEPARTAMENTO	CUARTOS EN INQUIL.	MEDIA-GUA	RANCHO	COVACHA	CHOZA	OTRO
<b>TOTAL CANTÓN</b>	<b>5.848</b>	<b>5.147</b>	<b>101</b>	<b>215</b>	<b>303</b>	<b>13</b>	<b>47</b>	<b>15</b>	<b>7</b>
CATACOCCHA (URBANO)	1.360	1.073	56	183	36	2	9	0	1
PERIFERIA	1.525	1.404	38	8	61	2	8	4	0
CANGONAMÁ	368	251	0	3	113	1	0	0	0
GUACHANAMÁ	609	538	1	6	30	4	25	3	2
LAURO GUERRERO	457	447	3	5	0	0	1	0	1
ORIANGA	454	409	1	8	27	0	3	5	1
SAN ANTONIO	347	336	1	0	5	1	1	3	0
CASANGA	435	398	1	1	31	3	0	0	1
YAMANA	293	291	0	1	0	0	0	0	1

### VIVIENDAS PARTICULARES OCUPADAS, SEGÚN SERVICIOS QUE DISPONE Y TIPO DE TENENCIA DE LA VIVIENDA

ABASTECIMIENTO DE AGUA			
<b>TOTAL</b>	<b>5.848</b>	<b>100,0</b>	
RED PÚBLICA	2.733	46,7	
POZO	464	7,9	
RÍO O VERTIENTE	2.493	42,6	
CARRO REPARTIDOR	36	0,6	
OTRO	122	2,1	

PRINCIPAL COMBUSTIBLE PARA COCINAR			
<b>TOTAL</b>	<b>5.848</b>	<b>100,0</b>	
GAS	2.472	42,3	
ELECTRICIDAD	16	0,3	
GASOLINA	2	0,0	
KÉREX O DIESEL	247	4,2	
LEÑA O CARBÓN	3.081	52,7	
OTRO	6	0,1	
NO COCINA	24	0,4	

ELIMINACIÓN DE AGUAS SERVIDAS			
<b>TOTAL</b>	<b>5.848</b>	<b>100,0</b>	
RED PÚBL. DE ALCANTARILLADO	1.499	25,6	
POZO CIEGO	607	10,4	
POZO SÉPTICO	669	11,4	
OTRA FORMA	3.073	52,5	

TIPO DE TENENCIA			
<b>TOTAL</b>	<b>5.848</b>	<b>100,0</b>	
PROPIA	4.838	82,7	
ARRENDADA	674	11,5	
EN ANTICRESIS	19	0,3	
GRATUITA	221	3,8	
POR SERVICIOS	59	1,0	
OTRO	37	0,6	

SERVICIO ELÉCTRICO			
<b>TOTAL</b>	<b>5.848</b>	<b>100,0</b>	
SI DISPONE	4.280	73,2	
NO DISPONE	1.568	26,8	

SERVICIO TELEFÓNICO			
<b>TOTAL</b>	<b>5.848</b>	<b>100,0</b>	
SI DISPONE	721	12,3	
NO DISPONE	5.127	87,7	