

# CANTÓN MOCACHE



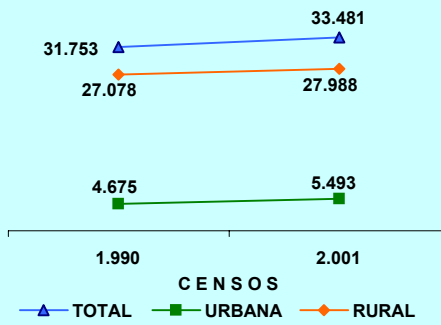
MAPA DE LA PROVINCIA DE LOS RÍOS



## PRESENTACIÓN

El Instituto Nacional de Estadística y Censos, tiene el agrado de poner a consideración de la población del Cantón Mochache y de las entidades públicas y privadas de la provincia, los resultados definitivos de algunas variables investigadas en el VI Censo de Población y V de Vivienda, realizado el 25 de noviembre del año 2001.

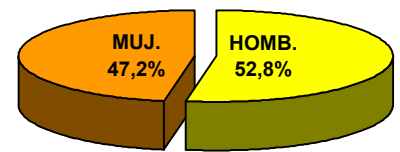
## POBLACIÓN POR ÁREAS CENSOS 1990 - 2001



## POBLACIÓN DEL CANTÓN MOCACHE. CENSO 2001

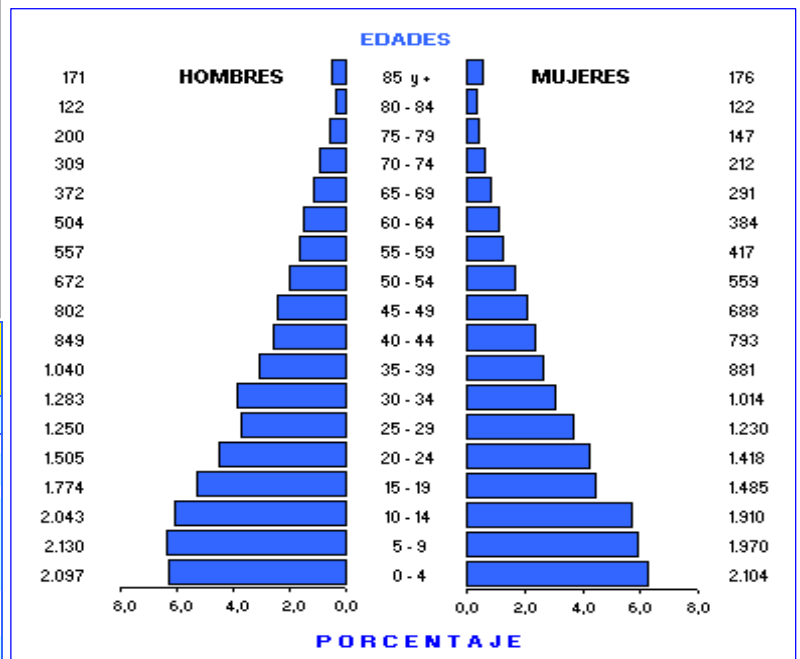
ÁREAS	TOTAL	HOMBRES	MUJERES
TOTAL	33.481	17.680	15.801
URBANA	5.493	2.738	2.755
RURAL	27.988	14.942	13.046

## POBLACIÓN POR SEXO



La población del Cantón MOCACHE, según el Censo del 2001, representa el 5,1 % del total de la Provincia de Los Ríos; ha crecido en el último período intercensal 1990-2001, a un ritmo del 0,5% promedio anual. El 83,6 % de su población reside en el Área Rural; se caracteriza por ser una población joven, ya que el 46,3% de la población son menores de 20 años, según se puede observar en la Pirámide de Población por edades y sexo.


## PIRÁMIDE DE POBLACIÓN. Censo 2001



## DISTRIBUCIÓN DE LA POBLACIÓN DEL CANTÓN MOCACHE, SEGÚN PARROQUIAS

PARROQUIAS	TOTAL	HOMBRES	MUJERES
TOTAL	33.481	17.680	15.801
MOCACHE (URBANO)	5.493	2.738	2.755
ÁREA RURAL	27.988	14.942	13.046
PERIFERIA	27.988	14.942	13.046

## CANTÓN MOCACHE: TASAS DE ANALFABETISMO, POR SEXO Y ÁREAS. Censo 2001




**CANTÓN MOCACHE: POBLACIÓN DE 5 AÑOS Y MÁS, POR ÁREAS Y SEXO, SEGÚN NIVELES DE INSTRUCCIÓN. Censo 2001**


NIVELES DE INSTRUCCIÓN	TOTAL			HOMBRES			MUJERES		
	TOTAL	URBANO	RURAL	TOTAL	URBANO	RURAL	TOTAL	URBANO	RURAL
<b>TOTAL</b>	<b>29.280</b>	<b>4.916</b>	<b>24.364</b>	<b>15.583</b>	<b>2.470</b>	<b>13.113</b>	<b>13.697</b>	<b>2.446</b>	<b>11.251</b>
NINGUNO	4.331	495	3.836	2.331	252	2.079	2.000	243	1.757
CENTRO ALFAB.	203	39	164	118	20	98	85	19	66
PRIMARIO	17.320	2.594	14.726	9.396	1.343	8.053	7.924	1.251	6.673
SECUNDARIO	4.476	1.216	3.260	2.223	574	1.649	2.253	642	1.611
POST BACHILLERATO	72	16	56	33	7	26	39	9	30
SUPERIOR	479	212	267	231	102	129	248	110	138
POSTGRADO	9	2	7	8	1	7	1	1	0
NO DECLARADO	2.390	342	2.048	1.243	171	1.072	1.147	171	976

El promedio de años aprobados por la población de 10 años y más (escolaridad media) para el Cantón Mocache es de 4,5 años, para la población del área urbana es de 5,7 años y para el área rural 4,3 años. Para hombres 4,4 y para mujeres 4,7 años

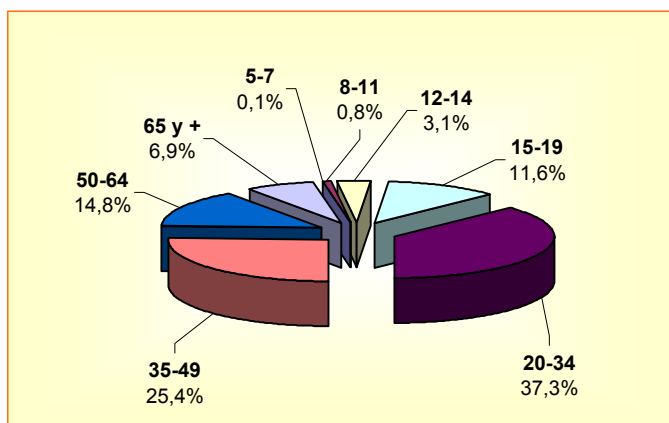
**PORCENTAJE DE POBLACIÓN, SEGÚN NIVELES DE INSTRUCCIÓN**



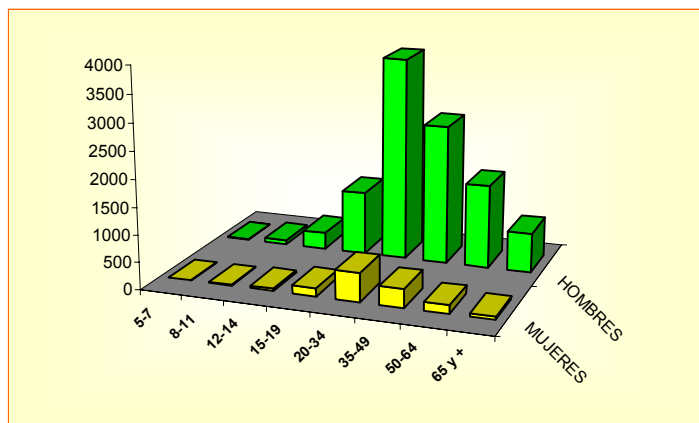
**POBLACIÓN DE 5 AÑOS Y MÁS, ACTIVA E INACTIVA, SEGÚN SEXO Y ÁREAS**



**POBLACIÓN DE 5 AÑOS Y MÁS, OCUPADA POR GRUPOS DE EDAD**



**POBLACIÓN DE 5 AÑOS Y MÁS, OCUPADA POR SEXO Y GRUPOS DE EDAD**



## CANTÓN MOCACHE

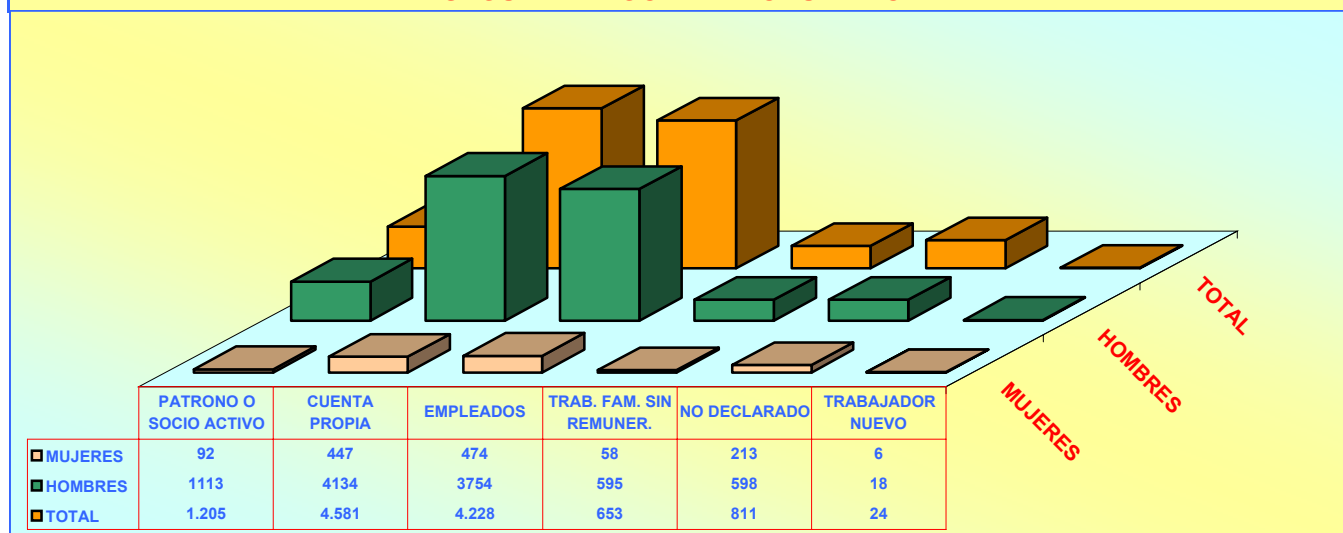
### POBLACIÓN ECONÓMICAMENTE ACTIVA DE 5 AÑOS Y MÁS, POR SEXO SEGÚN GRUPOS OCUPACIONALES

GRUPOS DE OCUPACIÓN	TOTAL	HOMBRES	MUJERES
<b>TOTAL</b>	<b>11.502</b>	<b>10.212</b>	<b>1.290</b>
MIEMBROS, PROFESIONALES			
TÉCNICOS	265	149	116
EMPLEADOS DE OFICINA	118	64	54
TRAB. DE LOS SERVICIOS	624	392	232
AGRICULTORES	2.879	2.779	100
OPERARIOS Y OPERADORES			
DE MAQUINARIAS	822	707	115
TRAB. NO CALIFICADOS	6.139	5.660	479
OTROS	655	461	194

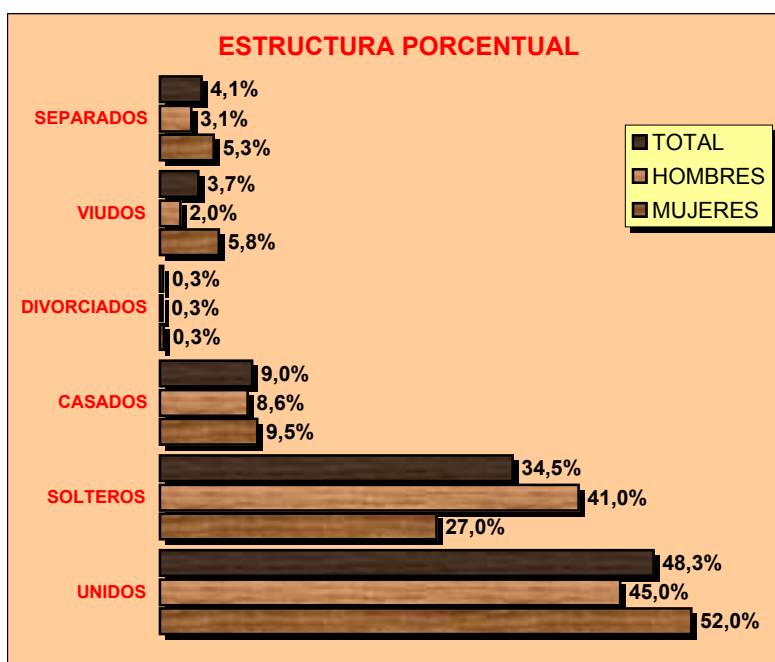
### SEGÚN RAMAS DE ACTIVIDAD

RAMAS DE ACTIVIDAD	TOTAL	HOMBRES	MUJERES
<b>TOTAL</b>	<b>11.502</b>	<b>10.212</b>	<b>1.290</b>
AGRICULTURA, GANADERÍA			
CAZA, PESCA, SILVICULTURA	8.622	8.267	355
MANUFACTURA	224	157	67
CONSTRUCCIÓN	252	247	5
COMERCIO	719	533	186
ENSEÑANZA	188	67	121
OTRAS ACTIVIDADES	1.497	941	556

### POBLACIÓN ECONÓMICAMENTE ACTIVA DE 5 AÑOS Y MÁS, POR SEXO SEGÚN CATEGORÍA DE OCUPACIÓN



### POBLACIÓN DE 12 AÑOS Y MÁS POR ESTADO CIVIL O CONYUGAL, SEGÚN SEXO



#### VALORES ABSOLUTOS

ESTADO CIVIL	TOTAL	HOMBRES	MUJERES
<b>TOTAL</b>	<b>23.575</b>	<b>12.619</b>	<b>10.956</b>
UNIDOS	11.378	5.682	5.696
SOLTEROS	8.133	5.172	2.961
CASADOS	2.123	1.081	1.042
DIVORCIADOS	73	35	38
VIUDOS	880	249	631
SEPARADOS	964	388	576
NO DECLARADO	24	12	12

## CENSO DE VIVIENDA

CANTÓN MOCACHE							
TOTAL DE VIVIENDAS, OCUPADAS CON PERSONAS PRESENTES, PROMEDIO DE OCUPANTES Y DENSIDAD POBLACIONAL Censo 2001							
ÁREAS	TOTAL DE VIVIENDAS	VIVIENDAS PARTICULARES OCUPADAS CON PERSONAS PRESENTES			POBLACIÓN TOTAL	EXTENSIÓN Km <sup>2</sup>	DENSIDAD Hab / Km <sup>2</sup>
		NÚMERO	OCUPANTES	PROMEDIO			
<b>TOTAL CANTÓN</b>	<b>8.715</b>	<b>7.371</b>	<b>33.424</b>	<b>4,5</b>	<b>33.481</b>	<b>562,1</b>	<b>59,6</b>
ÁREA URBANA	1.484	1.235	5.491	4,4	5.493		
ÁREA RURAL	7.231	6.136	27.933	4,6	27.988		

VIVIENDAS PARTICULARES OCUPADAS, POR TIPO DE VIVIENDA, SEGÚN PARROQUIAS									
PARROQUIAS	TOTAL VIVIENDAS	TIPO DE VIVIENDA							
		CASA O VILLA	DEPARTAMENTO	CUARTOS EN INQUIL.	MEDIA-GUA	RANCHO	COVACHA	CHOZA	OTRO
<b>TOTAL CANTÓN</b>	<b>7.371</b>	<b>5.787</b>	<b>105</b>	<b>37</b>	<b>363</b>	<b>1.067</b>	<b>3</b>	<b>3</b>	<b>6</b>
MOCACHE (URBANO)	1.235	990	72	26	39	105	0	0	3
PERIFERIA	6.136	4.797	33	11	324	962	3	3	3

### VIVIENDAS PARTICULARES OCUPADAS, SEGÚN SERVICIOS QUE DISPONE Y TIPO DE TENENCIA DE LA VIVIENDA

ABASTECIMIENTO DE AGUA			
<b>TOTAL</b>	<b>7.371</b>	<b>100,0</b>	
RED PÚBLICA	1.428	19,4	
POZO	4.911	66,6	
RÍO O VERTIENTE	860	11,7	
CARRO REPARTIDOR	64	0,9	
OTRO	108	1,5	

PRINCIPAL COMBUSTIBLE PARA COCINAR			
<b>TOTAL</b>	<b>7.371</b>	<b>100,0</b>	
GAS	6.156	83,5	
ELECTRICIDAD	20	0,3	
GASOLINA	13	0,2	
KÉREX O DIESEL	31	0,4	
LEÑA O CARBÓN	1.074	14,6	
OTRO	2	0,0	
NO COCINA	75	1,0	

ELIMINACIÓN DE AGUAS SERVIDAS			
<b>TOTAL</b>	<b>7.371</b>	<b>100,0</b>	
RED PÚBL. DE ALCANTARILLADO	535	7,3	
POZO CIEGO	1.886	25,6	
POZO SÉPTICO	1.793	24,3	
OTRA FORMA	3.157	42,8	

TIPO DE TENENCIA DE LA VIVIENDA			
<b>TOTAL</b>	<b>7.371</b>	<b>100,0</b>	
PROPIA	5.984	81,2	
ARRENDADA	406	5,5	
EN ANTICRESIS	27	0,4	
GRATUITA	503	6,8	
POR SERVICIOS	416	5,6	
OTRO	35	0,5	

SERVICIO ELÉCTRICO			
<b>TOTAL</b>	<b>7.371</b>	<b>100,0</b>	
SI DISPONE	5.834	79,1	
NO DISPONE	1.537	20,9	

SERVICIO TELEFÓNICO			
<b>TOTAL</b>	<b>7.371</b>	<b>100,0</b>	
SI DISPONE	505	6,9	
NO DISPONE	6.866	93,1	