

Cantón SANTO DOMINGO DE LOS COLORADOS

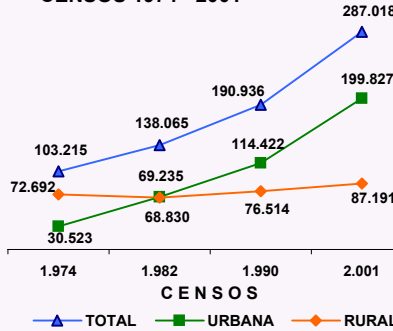


PRESENTACIÓN

El Instituto Nacional de Estadística y Censos, tiene el agrado de poner a consideración de la población del Cantón Santo Domingo de los Colorados y de las entidades públicas y privadas de la Provincia, los resultados definitivos de algunas de las variables investigadas en el VI Censo de Población y V de Vivienda, realizado el 25 de noviembre del año 2001.

La población del Cantón SANTO DOMINGO DE LOS COLORADOS, según el Censo del 2001, representa el 12,0 % del total de la Provincia de Pichincha; ha crecido en el último período intercensal 1990-2001, a un ritmo del 3,7% promedio anual. El 30,4% de su población reside en el Área Rural; se caracteriza por ser una población joven, ya que el 46,8% son menores de 20 años, según se puede observar en la Pirámide de Población por edades y sexo.

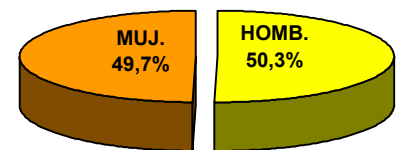
POBLACIÓN POR ÁREAS CENSOS 1974 - 2001



POBLACIÓN DEL CANTÓN SANTO DOMINGO DE LOS COLORADOS. CENSO 2001

ÁREAS	TOTAL	HOMBRES	MUJERES
TOTAL	287.018	144.490	142.528
URBANA	199.827	98.390	101.437
RURAL	87.191	46.100	41.091

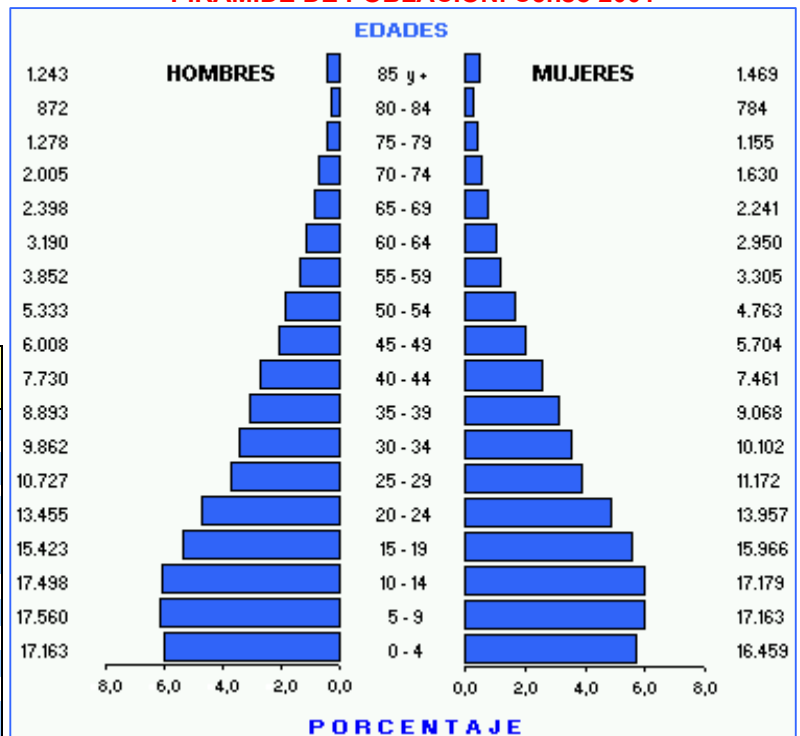
POBLACIÓN POR SEXO



MAPA DE LA PROVINCIA DE PICHINCHA




PIRÁMIDE DE POBLACIÓN. Censo 2001



DISTRIBUCIÓN DE LA POBLACIÓN DEL CANTÓN STO. DOMINGO DE LOS COLORADOS, SEGÚN PARROQUIAS

PARROQUIAS	TOTAL	HOMBRES	MUJERES
TOTAL	287.018	144.490	142.528
SANTO DOMINGO DE LOS COLORADOS (URBANO)	199.827	98.390	101.437
ÁREA RURAL	87.191	46.100	41.091
PERIFERIA	34.400	18.051	16.349
ALLURIQUÍN	16.016	8.557	7.459
PUERTO LIMÓN	8.833	4.656	4.177
LUZ DE AMÉRICA	9.033	4.812	4.221
SAN JACINTO DEL BÚA	10.514	5.558	4.956
VALLE HERMOSO	8.395	4.466	3.929

CANTÓN STO. DOMINGO DE LOS COLORADOS: TASAS DE ANALFABETISMO, POR SEXO Y ÁREAS. Censo 2001




CANTÓN STO. DOMINGO DE LOS COLORADOS: POBLACIÓN DE 5 AÑOS Y MÁS, POR SEXO Y ÁREAS, SEGÚN NIVELES DE INSTRUCCIÓN. Censo 2001


NIVELES DE INSTRUCCIÓN	TOTAL			HOMBRES			MUJERES		
	TOTAL	URBANO	RURAL	TOTAL	URBANO	RURAL	TOTAL	URBANO	RURAL
TOTAL	253.396	177.260	76.136	127.327	86.861	40.466	126.069	90.399	35.670
NINGUNO	18.796	9.041	9.755	8.991	3.932	5.059	9.805	5.109	4.696
CENTRO ALFAB.	1.150	809	341	583	394	189	567	415	152
PRIMARIO	138.824	91.962	46.862	70.866	45.920	24.946	67.958	46.042	21.916
SECUNDARIO	59.666	49.051	10.615	28.803	23.315	5.488	30.863	25.736	5.127
POST BACHILLERATO	1120	967	153	512	446	66	608	521	87
SUPERIOR	12.827	11.352	1.475	6.765	5.943	822	6.062	5.409	653
POSTGRADO	200	179	21	142	127	15	58	52	6
NO DECLARADO	20.813	13.899	6.914	10.665	6.784	3.881	10.148	7.115	3.033

El promedio de años aprobados por la población de 10 años y más (escolaridad media) para el Cantón Sto. Domingo de los Colorados es de 6,0 años, para la población del área urbana es de 6,6 años y para el área rural 4,7 años. Para hombres 6,0 y para mujeres 6,0 años

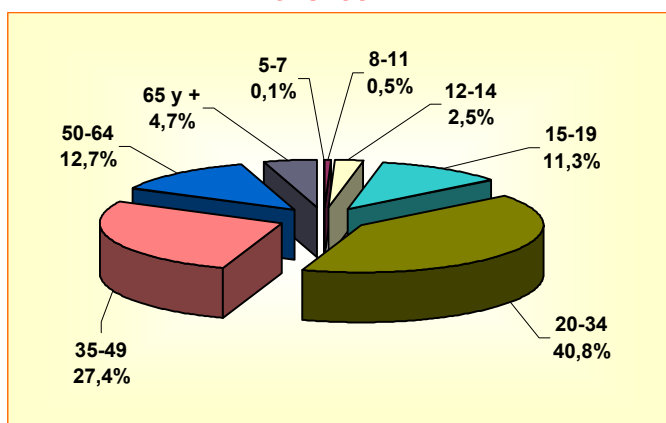
PORCENTAJE DE POBLACIÓN, SEGÚN NIVELES DE INSTRUCCIÓN



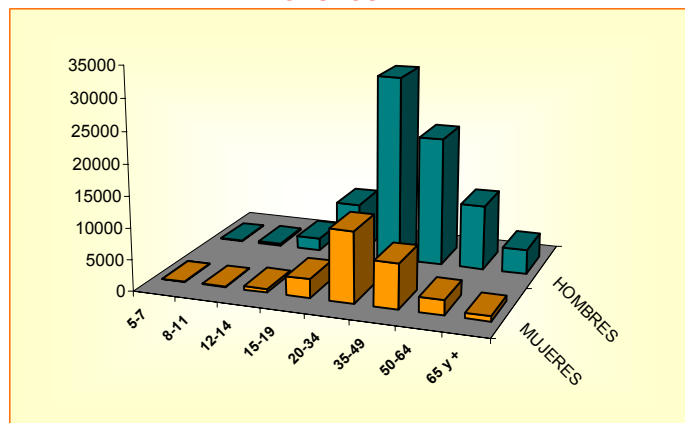
POBLACIÓN DE 5 AÑOS Y MÁS, ACTIVA E INACTIVA, SEGÚN ÁREAS Y SEXO



POBLACIÓN DE 5 AÑOS Y MÁS, OCUPADA POR GRUPOS DE EDAD



POBLACIÓN DE 5 AÑOS Y MÁS, OCUPADA POR SEXO Y GRUPOS DE EDAD



CANTÓN SANTO DOMINGO DE LOS COLORADOS

POBLACIÓN ECONÓMICAMENTE ACTIVA DE 5 AÑOS Y MÁS, POR SEXO

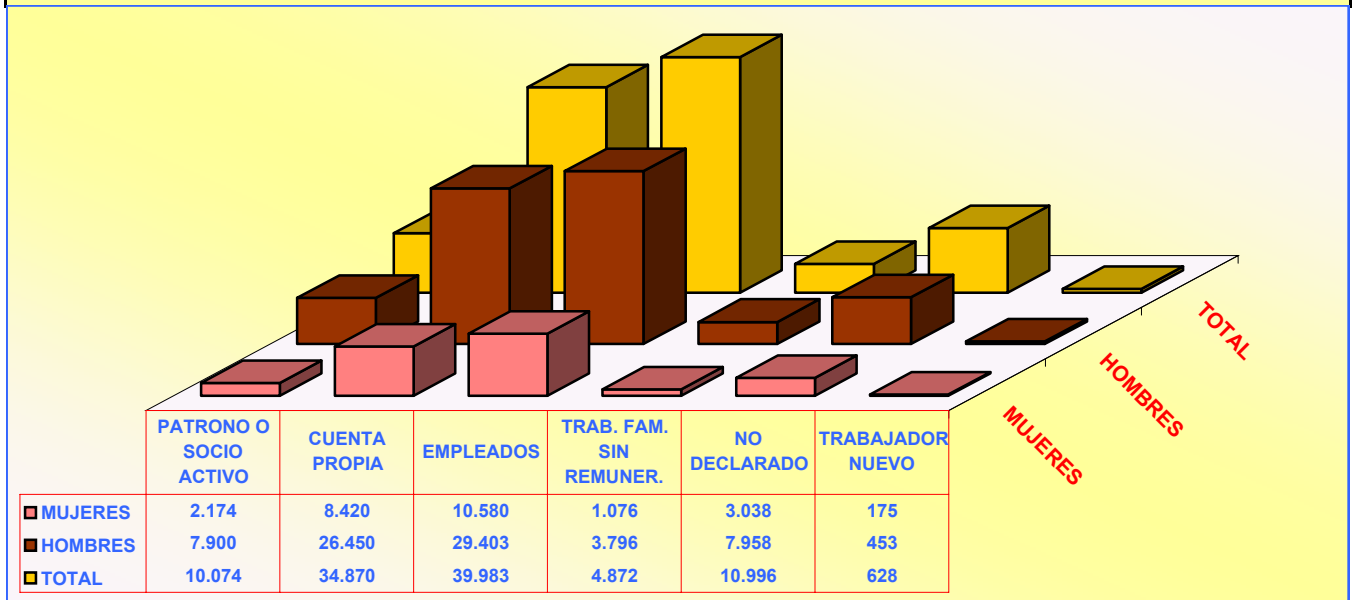
SEGÚN GRUPOS OCUPACIONALES

GRUPOS DE OCUPACIÓN	TOTAL	HOMBRES	MUJERES
TOTAL	101.423	75.960	25.463
MIEMBROS, PROFESIONALES			
TÉCNICOS	6.501	3.794	2.707
EMPLEADOS DE OFICINA	3.856	1.764	2.092
TRAB. DE LOS SERVICIOS	17.305	10.369	6.936
AGRICULTORES	12.575	11.457	1.118
OPERARIOS Y OPERADORES			
DE MAQUINARIAS	23.814	21.507	2.307
TRAB. NO CALIFICADOS	27.459	19.987	7.472
OTROS	9.913	7.082	2.831

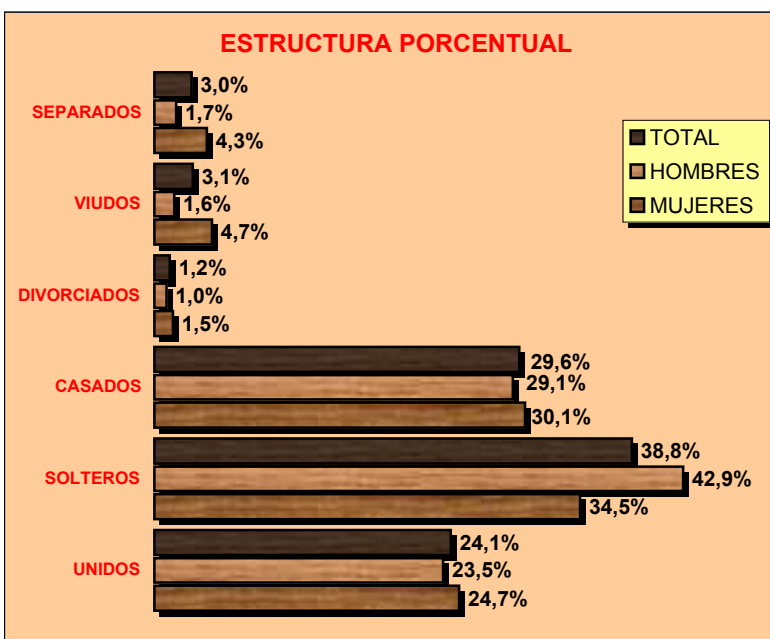
SEGÚN RAMAS DE ACTIVIDAD

RAMAS DE ACTIVIDAD	TOTAL	HOMBRES	MUJERES
TOTAL	101.423	75.960	25.463
AGRICULTURA, GANADERÍA			
CAZA, PESCA, SILVICULTURA	27.691	25.544	2.147
MANUFACTURA	7.962	5.768	2.194
CONSTRUCCIÓN	6.836	6.710	126
COMERCIO	21.594	14.840	6.754
ENSEÑANZA	3.452	1.418	2.034
OTRAS ACTIVIDADES	33.888	21.680	12.208

POBLACIÓN ECONÓMICAMENTE ACTIVA DE 5 AÑOS Y MÁS, POR SEXO SEGÚN CATEGORÍA DE OCUPACIÓN



POBLACIÓN DE 12 AÑOS Y MÁS POR ESTADO CIVIL O CONYUGAL, SEGÚN SEXO



VALORES ABSOLUTOS

ESTADO CIVIL	TOTAL	HOMBRES	MUJERES
TOTAL	204.837	102.733	102.104
UNIDOS	49.336	24.097	25.239
SOLTEROS	79.387	44.112	35.275
CASADOS	60.642	29.909	30.733
DIVORCIADOS	2.539	991	1.548
VIUDOS	6.424	1.661	4.763
SEPARADOS	6.169	1.793	4.376
NO DECLARADO	340	170	170

CENSO DE VIVIENDA

CANTÓN SANTO DOMINGO DE LOS COLORADOS

TOTAL DE VIVIENDAS, OCUPADAS CON PERSONAS PRESENTES, PROMEDIO DE OCUPANTES Y DENSIDAD POBLACIONAL Censo 2001

ÁREAS	TOTAL DE VIVIENDAS	VIVIENDAS PARTICULARES OCUPADAS CON PERSONAS PRESENTES			POBLACIÓN TOTAL	EXTENSIÓN Km2	DENSIDAD Hab / Km2
		NÚMERO	OCUPANTES	PROMEDIO			
TOTAL CANTÓN	76.889	65.373	285.273	4,4	287.018	3.805,1	75,4
ÁREA URBANA	53.776	46.701	198.680	4,3	199.827		
ÁREA RURAL	23.113	18.672	86.593	4,6	87.191		

VIVIENDAS PARTICULARES OCUPADAS, POR TIPO DE VIVIENDA, SEGÚN PARROQUIAS

PARROQUIAS	TOTAL VIVIENDAS	TIPO DE VIVIENDA							
		CASA O VILLA	DEPARTAMENTO	CUARTOS EN INQUIL.	MEDIA-GUA	RANCHO	COVACHA	CHOZA	OTRO
TOTAL CANTÓN	65.373	42.935	3.641	6.408	8.612	2.432	1.177	0	168
STO.DOMINGO DE LOS COLORADOS (URBANO)	46.701	28.762	3.429	5.877	6.927	733	843	-	130
PERIFERIA	7.341	5.557	70	213	735	574	178	-	14
ALLURIQUÍN	3.582	2.729	34	102	306	365	42	-	4
PUERTO LIMÓN	1.810	1.329	17	30	83	307	40	-	4
LUZ DE AMÉRICA	1.906	1.488	47	62	169	108	26	-	6
SAN JACINTO DEL BÚA	2.209	1.832	24	34	107	172	32	-	8
VALLE HERMOSO	1.824	1.238	20	90	285	173	16	-	2

VIVIENDAS PARTICULARES OCUPADAS, SEGÚN SERVICIOS QUE DISPONE Y TIPO DE TENENCIA DE LA VIVIENDA

ABASTECIMIENTO DE AGUA		
TOTAL	65.373	100,0
RED PÚBLICA	31.436	48,1
POZO	24.150	36,9
RÍO O VERTIENTE	6.829	10,4
CARRO REPARTIDOR	1.949	3,0
OTRO	1.009	1,5

PRINCIPAL COMBUSTIBLE PARA COCINAR		
TOTAL	65.373	100,0
GAS	59.796	91,5
ELECTRICIDAD	229	0,4
GASOLINA	54	0,1
KÉREX O DIESEL	94	0,1
LEÑA O CARBÓN	4.442	6,8
OTRO	56	0,1
NO COCINA	702	1,1

ELIMINACIÓN DE AGUAS SERVIDAS		
TOTAL	65.373	100,0
RED PÚBL. DE ALCANTARILLADO	36.742	56,2
POZO CIEGO	8.914	13,6
POZO SÉPTICO	10.356	15,8
OTRA FORMA	9.361	14,3

TIPO DE TENENCIA		
TOTAL	65.373	100,0
PROPIA	35.994	55,1
ARRENDADA	20.101	30,7
EN ANTICRESIS	257	0,4
GRATUITA	4.657	7,1
POR SERVICIOS	3.825	5,9
OTRO	539	0,8

SERVICIO ELÉCTRICO		
TOTAL	65.373	100,0
SI DISPONE	59.446	90,9
NO DISPONE	5.927	9,1

SERVICIO TELEFÓNICO		
TOTAL	65.373	100,0
SI DISPONE	15.599	23,9
NO DISPONE	49.774	76,1