

Art. 8, Decreto Ejecutivo 3598 del 29 de Diciembre de 1.987
Publicado en el R.O. No. 843, el 31 de Diciembre de 1.987



OCEANO PACIFICO


CANTON ESMERALDAS

VUELTA LARGA

CANTON ESMERALDAS

TABIAZO



ATACAMES



PROYECCION UNIVERSAL TRANSVERSA DE MERCATOR
ZONA 17 S

SIMBOLOGIA

- | | |
|-------|--|
| +++ | LÍMITE INTERNACIONAL |
| ++ | LÍMITE PROVINCIAL |
| +++ | LÍMITE CANTONAL |
| --- | LÍMITE PARROQUIAL |
| × × × | LÍMITE DE CAB. PARROQUIAL, CIUDADES CAB. CANTONAL, CAPITAL PROVINCIAL Y SECTOR RURAL |
| — | CARRETERA |
| — | CALLE |
| — | CAMINO DE VERANO/HERRADURA |
| - - - | SENDERO |
| —+— | LÍNEA FÉRREA |
| ●— | OLEODUCTO / POLIDUCTO |
| ✈ | AEROPUERTO / PISTA DE ATERRIZAJE |
| ~~~~~ | RÍOS, QUEBRADAS, ESTEROS, ACEQUIA, ZANJA |
| ~~~~~ | RÍO PRINCIPAL |
| ● | LAGO, LAGUNA |
| ✱ | CUMBRE |
| 🏫 | CENTRO EDUCACIONAL |
| 🏛 | TEMPLO RELIGIOSO |
| 🏥 | CENTRO DE SALUD / HOSPITAL / CENTRO MÉDICO |
| ☠ | CENTENARIO / CAMPOSANTO |
| —+— | PUENTE / VIADUCTO / PASO ELEVADO |
| ▲ | MINAS |
| ▲ | HTOS |
| 🛢 | INSTALACIONES PETROLÍFERAS |
| 📡 | TORRE DE COMUNICACION |
| ● | LOCALIDAD |
| ● | CABECERA PARROQUIAL |
| ● | CIUDAD CABECERA CANTONAL |
| ⊗ | CIUDAD CAPITAL PROVINCIAL |

 <div style="text-align: center;"> REPÚBLICA DEL ECUADOR INSTITUTO NACIONAL DE ESTADÍSTICA Y CENSOS <small>CENSOS 2010: VII DE POBLACIÓN Y VI DE VIVIENDA - III ECONOMICO</small> </div>		
MAPA CENSAL DE LA CABECERA PARROQUIAL TONSUPA Cantón: ATACAMES Código: 080654		
Fuente: Cartografía Básica - IGM Escala: 1:50.000 WGS 1984	Escala de Ploteo: 1:50.000	Archivo digital: 080654_TONSUPA.mxd
Actualizado: NOV 2009	Dibujado por: Adriana R. C.	Revisado por: Andrés Cisneros
Actualizado por: Laura Bastida		