




PROYECCION UNIVERSAL TRANSVERSA DE MERCATOR
ZONA 17 S

 <div style="display: flex; justify-content: space-between; align-items: center;"> <div style="text-align: center;"> <h2 style="margin: 0;">REPÚBLICA DEL ECUADOR</h2> <h1 style="margin: 0;">INSTITUTO NACIONAL DE ESTADÍSTICA Y CENSOS</h1> <p style="margin: 0;">CENSOS 2010: VII DE POBLACIÓN Y VI DE VIVIENDA - III ECONÓMICO</p> </div> <div style="text-align: right;">  <p style="font-size: small; margin: 0;">INSTITUTO NACIONAL DE ESTADÍSTICA Y CENSOS</p> </div> </div>			
<h3>PLANO CENSAL DE LA LOCALIDAD AMANZANADA</h3> <h2>LAS PIÑAS DE JULCUY</h2>			
Provincia: MANABI	Cantón: JIPIJAPA	Parroquia: JULCUY	Código: 130653906
Fuente: Carta IGM 1:50.000 TOPOGRAFIA RASTER PLANO CENSAL 2001	Escala de Ploteo: <div style="display: flex; align-items: center; justify-content: center;">  </div>	Archivo digital: 130653906_LAS_PIÑAS_DE_JULCUY.mxd	
Actualizado: Abril 2010	Dibujado por: Jonathan Merizalde	Revisado por: Víctor Fernández	