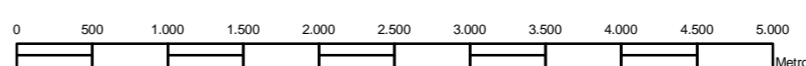




ESTA DELIMITACIÓN NO IMPLICA RECONOCIMIENTO OFICIAL, NI PRUEBA PARA EL ESTABLECIMIENTO DE JURISDICCIONES POLÍTICO - ADMINISTRATIVAS

Art. 8, Decreto Ejecutivo 3598 del 29 de Diciembre de 1.987
Publicado en el R.O. No. 843, el 31 de Diciembre de 1.987

PROYECCION UNIVERSAL TRANSVERSA DE MERCATOR
ZONA 17 S

 <div style="text-align: center;"> REPÚBLICA DEL ECUADOR INSTITUTO NACIONAL DE ESTADÍSTICA Y CENSOS  CENSOS 2010: VII DE POBLACIÓN Y VI DE VIVIENDA - III ECONÓMICO </div>			
MAPA CENSAL DE LA PARROQUIA CHARAPOTO Cantón: SUCRE			
Provincia: MANABI		Código: 134153	
Fuente: Cartografía Básica - IGM	Escala de Ploteo:	Archivo digital:	
Escala: 1:50.000 - WGS 1984		134153.CHARAPOTO.mxd	
Actualizado: Diciembre 2009	Dibujado por: A. Mendez	Revisado por: Wilmer Apelo	Actualizado por: Rony Torres