LAS CONDICIONES DE VIDA DE LOS ECUATORIANOS

Resultados de la Encuesta de Condiciones de Vida - Quinta Ronda

INSTITUTO NACIONAL DE ESTADÍSTICA Y CENSOS

www.inec.gov.ec

INDICADORES SOCIALES

DIRECTORIO

Byron Villacís Cruz
DIRECTOR GENERAL

David Vera Alcívar
DIRECTOR DE GESTIÓN ESTRATÉGICA INSTITUCIONAL

César Zanafria Niquinga
DIRECTOR DE ASESORÍA JURÍDICA

Claudio Gallardo León
DIRECTOR DE PLANIFICACIÓN

Edmundo Salazar Espinosa
AUDITOR INTERNO

Ruth Puyol Cordero
DIRECTORA DE RECURSOS HUMANOS Y SERVICIOS ADMINISTRATIVOS

Christian Cruz Rodríguez
DIRECTOR DE RECURSOS FINANCIEROS

Galo Arias Veloz
DIRECTOR DE PRODUCCIÓN DE ESTADÍSTICAS ECONÓMICAS

Milton Paucar Barros
DIRECTOR DE PRODUCCIÓN DE ESTADÍSTICAS SOCIODEMOGRÁFICAS

Rossman Camacho Carrión
DIRECTOR DE DESARROLLO TECNOLÓGICO ESTADÍSTICO

EQUIPO TÉCNICO

Jofre Calderón Tobar
DIRECCIÓN Y COORDINACIÓN GENERAL

Christian Garcés Mayorga
Carmita Artieda Espinosa
PROCESAMIENTO DE LA INFORMACIÓN

Ninfa Ocaña Ocaña
DIAGRAMACIÓN DE MAPAS

Byron Sosa Guadalupe
ARTES FINALES Y DIAGRAMACIÓN

¿QUÉ MÁS INCLUYE LA ECV?

- **Datos de la Vivienda y el Hogar**
- **Registro de los Miembros del Hogar**
- **Salud**
- **Educación**
- **Migración**
- **Actividades Económicas**
- **Fecundidad y Salud Materna**
- **Gastos, Otros Ingresos y Equipamiento del Hogar**
- **Capital Social y Emigración Laboral**
- **Negocios del Hogar y Trabajadores Independientes**
- **Actividades Agropecuarias**

INFORMACIÓN DISPONIBLE EN CD-MULTIMEDIA Y EN LA PÁGINA WEB

EL NUEVO INEC

Planificación con sentido de modernidad
Transformar al INEC en el eje de la generación de información estratégica para el país

Democratización
Devolver a la ciudadanía una gama completa de información, de forma transparente y eficiente

Descentralización
Generar soporte a procesos de desarrollo local con gobiernos seccionales

Tecnificación
El INEC recupera su norte al ser el principal generador de criterios para la toma de decisiones técnicas

www.inec.gov.ec

Administración Central Quito. Juan Larrea N15-36 y José Riofrío, teléfonos: 2544326 - 2529858, fax: 2509836 Casilla postal: 17-15 130C, correo-e: pcentral@quito.inec.gov.ec.
Dirección Regional del Norte Quito. Av. 10 de Agosto N11-487 y Pasaje Carlos Ibarra, teléfonos: 2583390 - 2583385, fax: (02) 2583411, correo-e: rnorte@sucursal.inec.ec.
Dirección Regional del Centro Ambato. Castillo No. 05-15 y Sucre, edificio Ex.Banco Central 4to. Piso,teléfonos: (03) 2421 867, fax: (03) 2421991, correo-e:centro@ambato.inec.gov.ec.
Dirección Regional del Sur Cuenca. Antonio Borrero 564 Ofic. 301, teléfonos: (07) 2837749 - 2842104 - 2838144, fax: (07) 2834854, correo-e: rsur@cuenca.inec.gov.ec.
Dirección Regional del Litoral Guayaquil Hurtado 1001 y Tungurahua, teléfonos: (04)2362697 - 2874916 - 2374915, fax: (04) 2450374, correo-e: rlitoral@litoral.inec.gov.ec.

diseño y diagramación COMUNICACIÓN SOCIAL byron sosa

CONTENIDO

* **DEFINICIONES OPERATIVAS**

* **INDICADORES:**

1. PERMANENCIA Y PROGRAMAS DE ALIMENTACIÓN PARA NIÑOS Y NIÑAS MENORES DE 5 AÑOS

1.1 Promedio de horas a la semana que asisten a programas o servcios de desarrollo infantil.
1.2 Permanencia con la madre la mayor parte del tiempo entre semana.
1.3 Beneficiarios del Programa “Mi Papilla”.
1.4 Beneficiarios de la colada fortificada del Programa “Aliméntate Ecuador”.

2. HÁBITOS Y PRÁCTICAS DE LA POBLACIÓN DE 12 AÑOS Y MÁS

2.1 Población que practica deportes.

2.2 Población que fuma diariamente

2.3 Población que consume cerveza

2.4 Población que consume bebidas alcohólicas

2.5 Población que tiene teléfono celular activado

2.6 Población que usa Internet

2.7 Población que tiene amplio conocimiento sobre la prevención y contagio del VIH-Sida.

3. DESAYUNO Y ALMUERZO ESCOLAR GRATUITOS, ESTADO DE LAS AULAS EN ESCUELAS FISCALES Y ANALFABETISMO

3.1 Población de 5 a 14 años beneficiaria del Desayuno y Almuerzo Escolar gratuitos
3.2 Calificación del estado de las aulas en escuelas fiscales
3.3 Población de 15 años y más analfabeta.

4. LEY DE MATERNIDAD GRATUITA Y PROGRAMA SOCIAL “MI BEBIDA” EN MUJERES DE 15 A 49 AÑOS

4.1 Conocimiento de derechos sobre la Maternidad Gratuita.
4.2 Mujeres beneficiarias del Programa Social “Mi Bebida”.

DEFINICIONES OPERATIVAS[1]

- ***PROGRAMAS DE SERVICIO DE DESARROLLO INFANTIL:***

  Tienen como objetivos básicos el mejorar el crecimiento y desarrollo integral de los niño(a)s menores de 6 años en situación de pobreza y que presentan situaciones de riesgo. Ejemplo: Operación Rescate Infantil ORI, Programa Nuestros Niños PNN, Instituto Nacional de la Niñez y la Familia INNFA, entre otros.

- ***CENTROS DE DESARROLLO INFANTIL:***

  Son establecimientos de carácter público o privado que pueden ser gratuitos o pagados, encargados del cuidado integral de niños y niñas por lo general menores de seis años, es decir abarcan categorías de maternal, parvularios y otras de similar características. En estas instituciones le proporcionan alimentación y en algunas de ellas servicio médico, se crean con la finalidad de cuidar y desarrollar las capacidades del niño.

- ***PROGRAMAS SOCIALES***

  El Programa Nacional de Alimentación y Nutrición en su esfuerzo por ampliar coberturas, ha firmado convenios con diferentes sectores públicos y privados, ONG`s, Iglesias, Fuerzas Armadas, Municipios y Consejos Provinciales.

  - ***MI PAPILLA*** es un alimento rico en proteínas, vitaminas y minerales, necesarios para asegurar un buen desarrollo de las niñas y niños a partir de los seis meses.

    Composición: Es una funda de un kilo de color amarillo, que contiene un polvo para preparar un puré, hecha para los niños y niñas que están entre los 6 meses y 2 años; y que les entrega por lo general el médico del Centro o Subcentro de Salud cuando acude al control mensual; lo recomendado es que el niño debe consumirla 2 veces al día.

  - ***MI BEBIDA*** es una deliciosa alternativa de nutrición para mujeres embarazadas y la madre que da de lactar. Es necesario resaltar que tanto Mi Papilla como Mi Bebida se entregan de manera gratuita en los Centros y Subcentros de Salud del Ministerio de Salud Pública.

    Composición: Es una funda de un kilo de color rosada, que contiene un polvo para preparar una colada, hecha para las mujeres embarazadas y madres que están dando de lactar; y que les entrega el médico del Centro o Subcentro de Salud, cuando asisten al control mensual; bebida que deberán tomar 2 veces al día.

  - ***COLADA FORTIFICADA:*** Es una funda de un Kilo viene en varios sabores vainilla, naranja y banano se la debe consumir dos veces al día contiene harina de arroz, maíz, trigo, soya leche en polvo saborizantes , vitaminas y minerales, un niño debe consumir la funda de un kilo en 15 días y cubre el 30% del requerimiento diario.

- ***DEPORTE***

  Se considera **DEPORTE** toda actividad física que implique **esfuerzo adicional a lo cotidiano**, puede hacerlo por actividad recreativa, por salud, por trabajo, etc. Además está considerado como deporte a aquellos reconocidos universalmente como deporte olímpico, en tal virtud se incluirá como tal, al billar y al ajedrez entre otros.

- ***CONSUMO CIGARRILLO***

  Esta información se refiere a la población que consume a diario cigarrillos (costumbre de fumar), y no se incluyó en la investigación el consumo de la pipa.

- ***CONSUMO DE BEBIDAS ALCOHÓLICAS.***

  Se asume que la población sí consumió alcohol cuando el informante ingirió al menos 5 "raciones" (copas, tragos), con este criterio se califica al evento de consumo, menos de esa cantidad indicada, no registre como día de consumo de alcohol, **no incluya el consumo de cerveza.**

- ***CONSUMO DE CERVEZA***

  Se consideró a la población que al menos consume una lata como una ración; menos de esa cantidad, no se registró este evento como consumo.

- ***LEY DE MATERNIDAD GRATUITA Y ATENCION A LA INFANCIA***

  Toda mujer ecuatoriana tiene derecho a la atención de salud gratuita y de calidad durante su embarazo, parto y posparto, así como al acceso a programas de salud sexual y reproductiva. De igual manera se otorgará sin costo la atención de salud a los recién nacidos - nacidas y niños - niñas menores de cinco años, como una acción de salud pública, responsabilidad del Estado.[2]

  En la aplicación de esta Ley se priorizarán las áreas geográficas con mayores tasas de mortalidad materna e infantil y las más deprimidas económicamente.

---

1 INEC, Manual del Encuestador, ECV-Quinta Ronda, Quito, 2005
2 Según el artículo 1 de la Ley de Maternidad Gratuita

1. PERMANENCIA Y PROGRAMAS DE ALIMENTACIÓN PARA NIÑOS Y NIÑAS MENORES DE 5 AÑOS

INDICADORES		NACIONAL	URBANO	RURAL
Promedio de horas a la semana que asisten a programas o servicios de Desarrollo Infantil	Horas	22	22	22
Permanencia con la madre la mayor parte del tiempo entre semana	% Ñiño(a)s	76,5% 1.133.815	73,1% 645.492	81,5% 488.323
Beneficiarios del Programa Social "Mi Papilla"	% Ñiño(a)s	24,2% 357.902	18,4% 162.687	32,6% 195.215
Beneficiarios de la Colada Fortificada del Programa "Alimentate Ecuador"	% Ñiño(a)s	5,1% 74.930	2,2% 19.638	9,2% 55.292

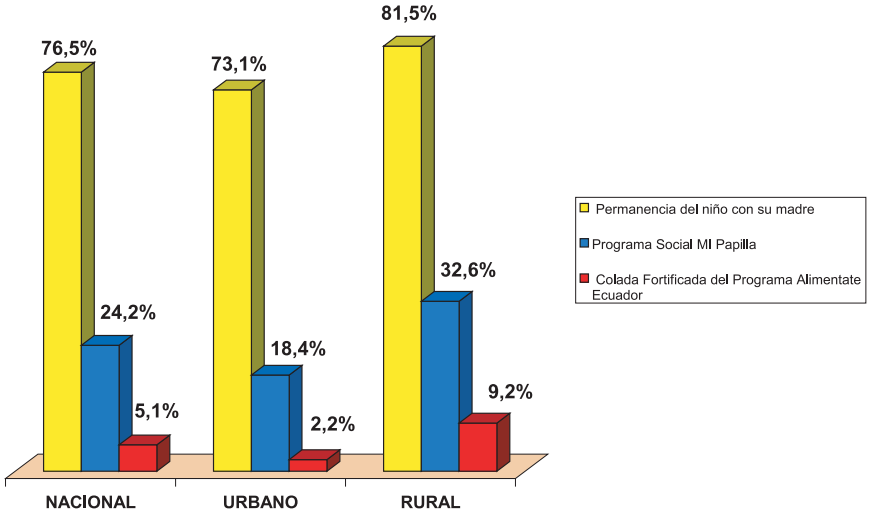

INDICADORES		COSTA	SIERRA	AMAZONÍA
Promedio de horas a la semana que asisten a programas o servicios de Desarrollo Infantil	Horas	16	27	23
Permanencia con la madre la mayor parte del tiempo entre semana	% Ñiño(a)s	79,6% 594.506	72,4% 463.692	80,5% 75.617
Beneficiarios del Programa Social "Mi Papilla"	% Ñiño(a)s	21,9% 163.679	25,6% 163.913	32,3% 30.310
Beneficiarios de la Colada Fortificada del Programa "Alimentate Ecuador"	% Ñiño(a)s	4,9% 36.735	4,9% 31.395	7,2% 6.800

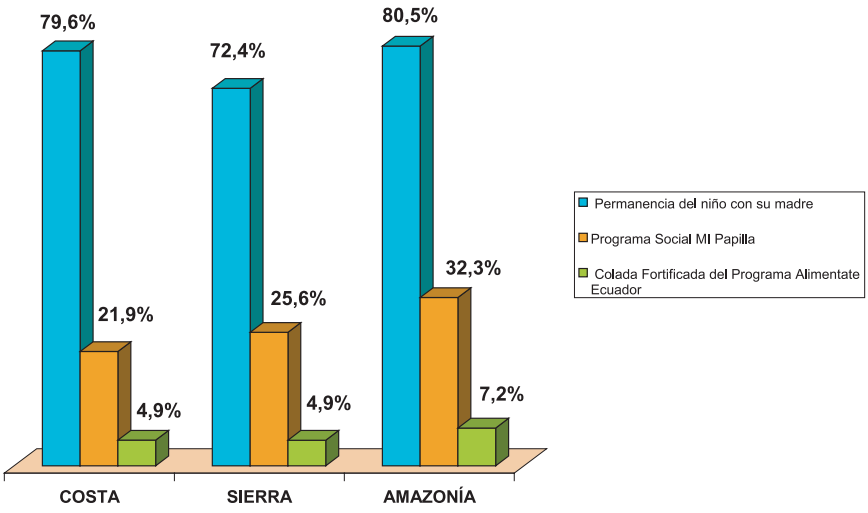

MAPA PROVINCIAL DE PERMANENCIA DE LOS NIÑOS CON SU MADRE

PROVINCIAS CON MAYOR PORCENTAJE DE NIÑOS QUE PERMANECEN CON SU MADRE

PROVINCIA	NIÑO(A)S	%
LOJA	37.927	84,3%
LOS RÍOS	73.650	83,8%
BOLÍVAR	18.969	82,2%

PROVINCIAS CON MENOR PORCENTAJE DE NIÑOS QUE PERMANECEN CON SU MADRE

PROVINCIA	NIÑO(A)S	%
CHIMBORAZO	35.989	67,6%
PICHINCHA	188.742	68,4%
COTOPAXI	33.607	70,2%

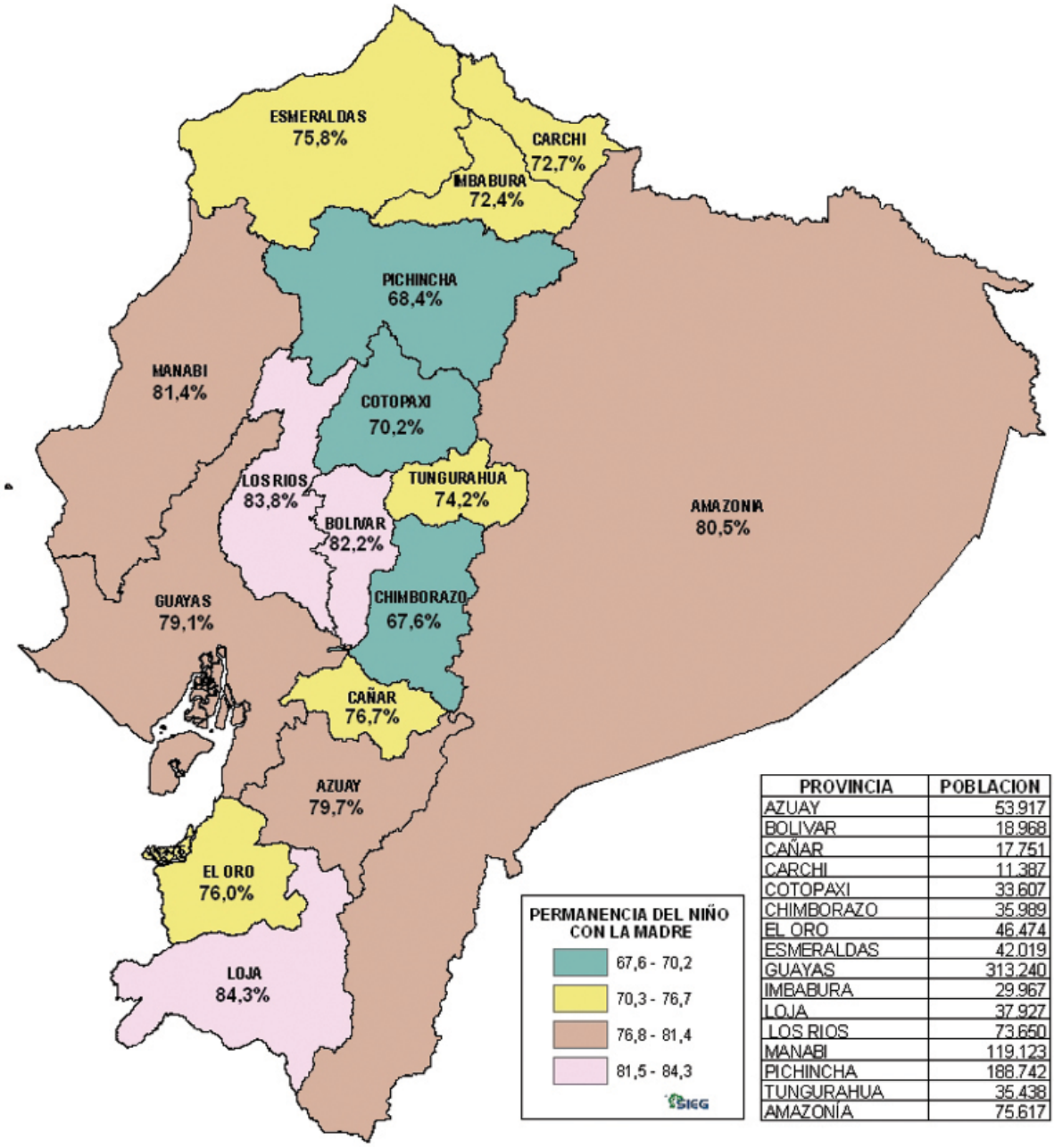

PROVINCIA	POBLACION
AZUAY	53.917
BOLIVAR	18.968
CAÑAR	17.751
CARCHI	11.387
COTOPAXI	33.607
CHIMBORAZO	35.989
EL ORO	46.474
ESMERALDAS	42.019
GUAYAS	313.240
IMBABURA	29.967
LOJA	37.927
LOS RIOS	73.650
MANABI	119.123
PICHINCHA	188.742
TUNGURAHUA	35.438
AMAZONÍA	75.617

2. HÁBITOS Y PRÁCTICAS DE LA POBLACIÓN DE 12 AÑOS Y MÁS

- HÁBITOS DEPORTIVOS

INDICADORES		NACIONAL	URBANO	RURAL
Población que practica deporte	% Población	31,6% 3.023.310	33,6% 2.098.164	27,8% 925.146
Promedio de horas al día que práctica deporte	Horas	2h	2h	2h
Población que no practica deporte y fuma	% Población	4,4% 287776	4,9% 203703	3,5% 84073
Población que no practica deporte y consume bebidas alcohólicas	% Población	17,8% 1.163.911	18,3% 758.456	16,9% 405.455
Población que no practica deporte, ni fuma, ni consume bebidas alcohólicas	% Población	46,2% 6.544.017	43,1% 4.140.636	51,8% 2.403.381

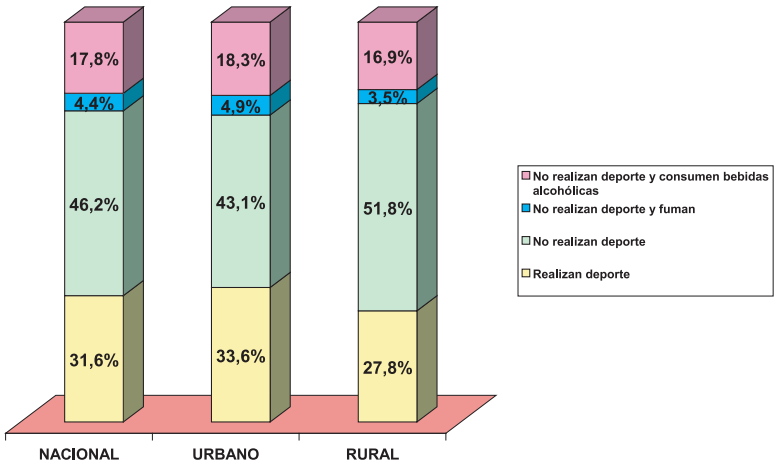

INDICADORES		COSTA	SIERRA	AMAZONÍA
Población que practica deporte	% Población	26,5% 1.262.735	36,4% 1.594.567	40,0% 166.007
Promedio de horas al día que práctica deporte	Horas	2h	2h	2h
Población que no practica deporte y fuma	% Población	4,2% 146613	4,7% 131739	3,8% 9424
Población que no practica deporte y consume bebidas alcohólicas	% Población	17,7% 620.971	17,8% 497.697	18,2% 45.243
Población que no practica deporte, ni fuma, ni consume bebidas alcohólicas	% Población	51,6% 3.506.435	41,1% 2.789.047	38,0% 248.535

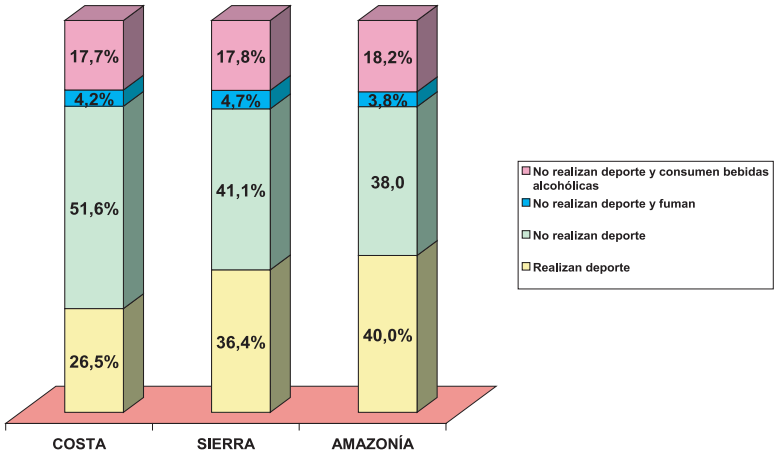

MAPA PROVINCIAL DE LAS PERSONAS QUE PRACTICAN DEPORTE

PROVINCIAS CON MAYOR PORCENTAJE DE PERSONAS QUE PRACTICAN DEPORTE

PROVINCIA	PERSONAS	%
PICHINCHA	800.332	40,7%
AMAZONÍA	166.007	40,0%
IMBABURA	102.397	35,8%

PROVINCIAS CON MENOR PORCENTAJE DE PERSONAS QUE PRACTICAN DEPORTE

PROVINCIA	PERSONAS	%
GUAYAS	662.770	25,5%
CARCHI	31.000	25,8%
BOLÍVAR	32.147	26,4%

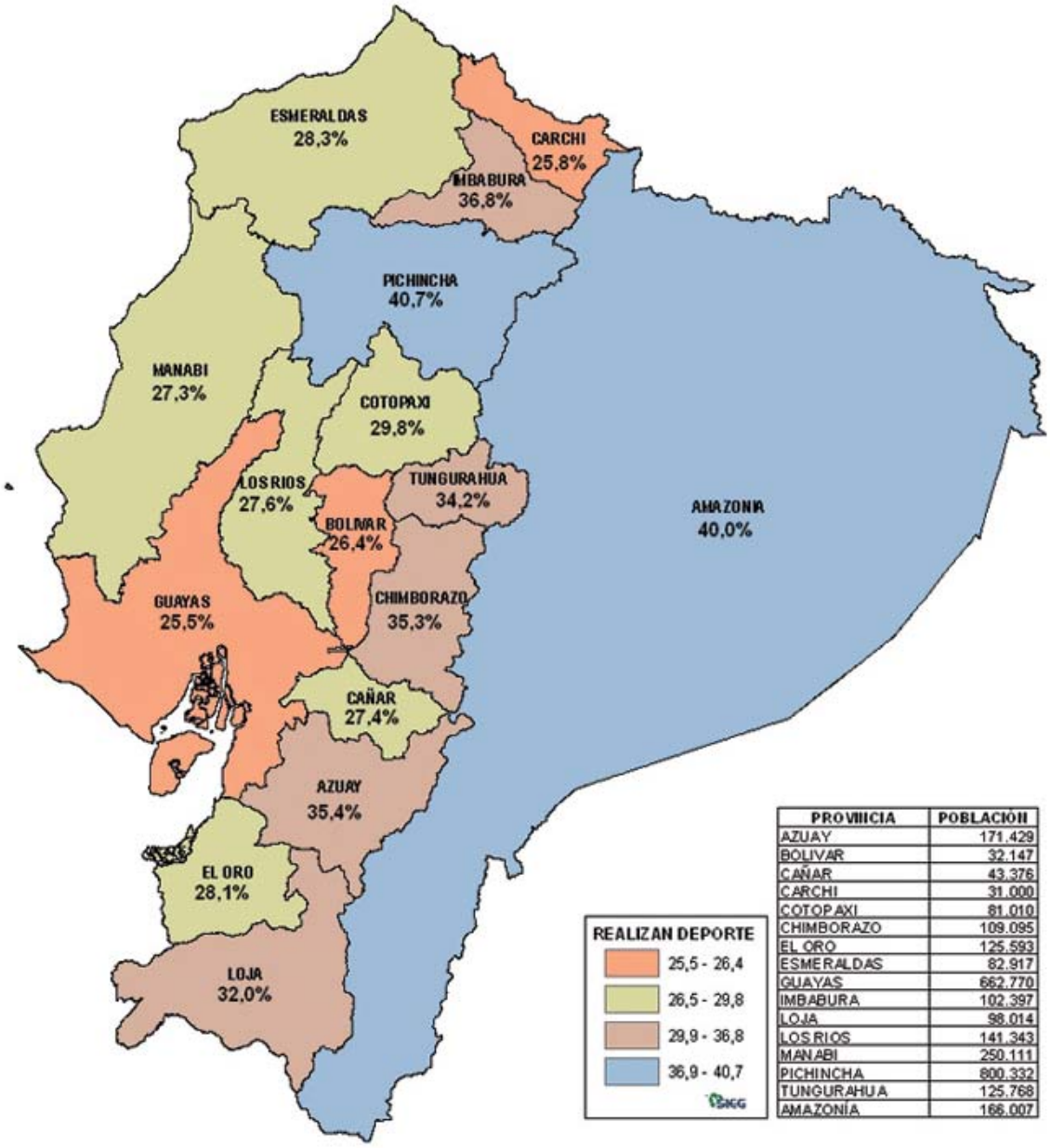

PROVINCIA	POBLACIÓN
AZUAY	171.429
BOLIVAR	32.147
CAÑAR	43.376
CARCHI	31.000
COTOPAXI	81.010
CHIMBORAZO	109.095
EL ORO	125.593
ESMERALDAS	82.917
GUAYAS	662.770
IMBABURA	102.397
LOJA	98.014
LOS RIOS	141.343
MANABI	250.111
PICHINCHA	800.332
TUNGURAHUA	125.768
AMAZONÍA	166.007

- INDICADORES DE HÁBITOS DE FUMAR Y CONSUMO DE BEBIDAS ALCOHÓLICAS EN LA POBLACIÓN DE 12 AÑOS Y MÁS

INDICADORES		NACIONAL	URBANO	RURAL
Población que fuma diariamente	% Población	4,5% 431.509	5,1% 315.650	3,5% 115.859
Promedio de consumo de cigarrillos al día	Unidades	5,4	5,6	4,8
Población que consume cerveza	% Población	13,0% 1.245.342	14,2% 887.841	10,7% 357.501
Promedio de días al semana que consume cerveza	Días	1,2	1,2	1,1
Población que consume bebidas alcohólicas (no incluye cerveza)	% Población	12,9% 1.237.835	12,7% 789.537	13,5% 448.298
Promedio de días al mes que consume bebidas alcohólicas (no incluye cerveza)	Días	1,8	1,9	1,8

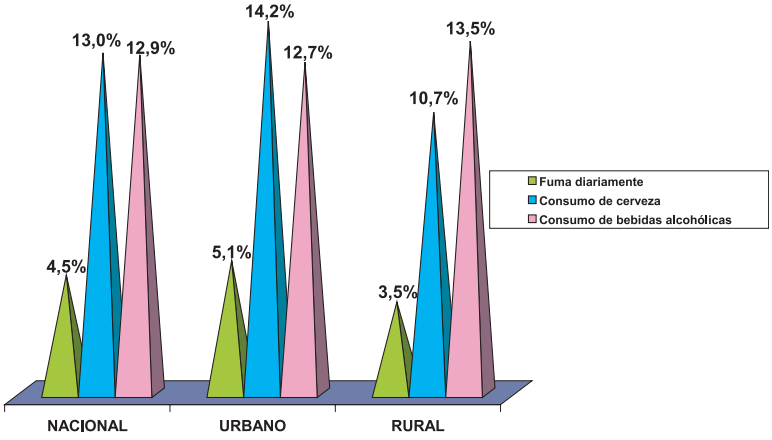

INDICADORES		COSTA	SIERRA	AMAZONÍA
Población que fuma diariamente	% Población	3,9% 183793	5,3% 232702	3,6% 15014
Promedio de consumo de cigarrillos al día	Unidades	5,8	5,1	5,7
Población que consume cerveza	% Población	14,7% 700410	11,4% 498378	11,2% 46554
Promedio de días al semana que consume cerveza	Días	1,1	1,2	1,1
Población que consume bebidas alcohólicas (no incluye cerveza)	% Población	9,1% 435981	17,1% 749543	12,6% 52311
Promedio de días al mes que consume bebidas alcohólicas (no incluye cerveza)	Días	1,9	1,8	1,7

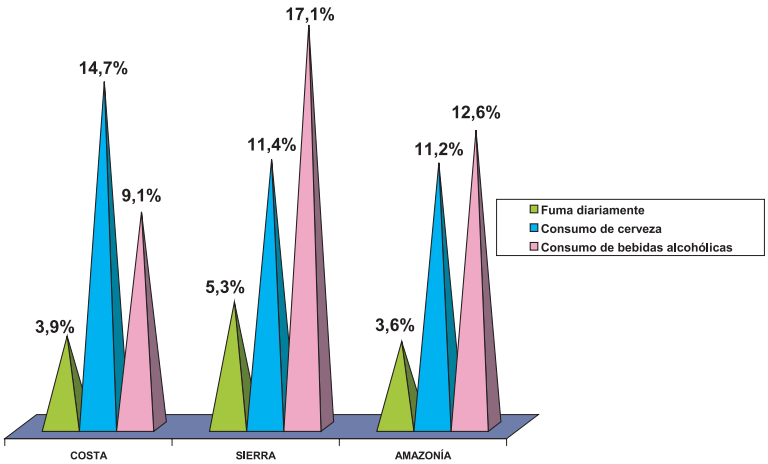

MAPA PROVINCIAL DEL CONSUMO DE CERVEZA

PROVINCIAS CON MAYOR PORCENTAJE DE CONSUMO DE CERVEZA		
PROVINCIA	PERSONAS	%
LOS RÍOS	83.138	16,2%
ESMERALDAS	44.802	15,3%
GUAYAS	393.744	15,1%

PROVINCIAS CON MENOR PORCENTAJE DE CONSUMO DE CERVEZA		
PROVINCIA	PERSONAS	%
CARCHI	6.020	5,0%
BOLÍVAR	9.055	7,4%
CHIMBORAZO	25.396	8,2%

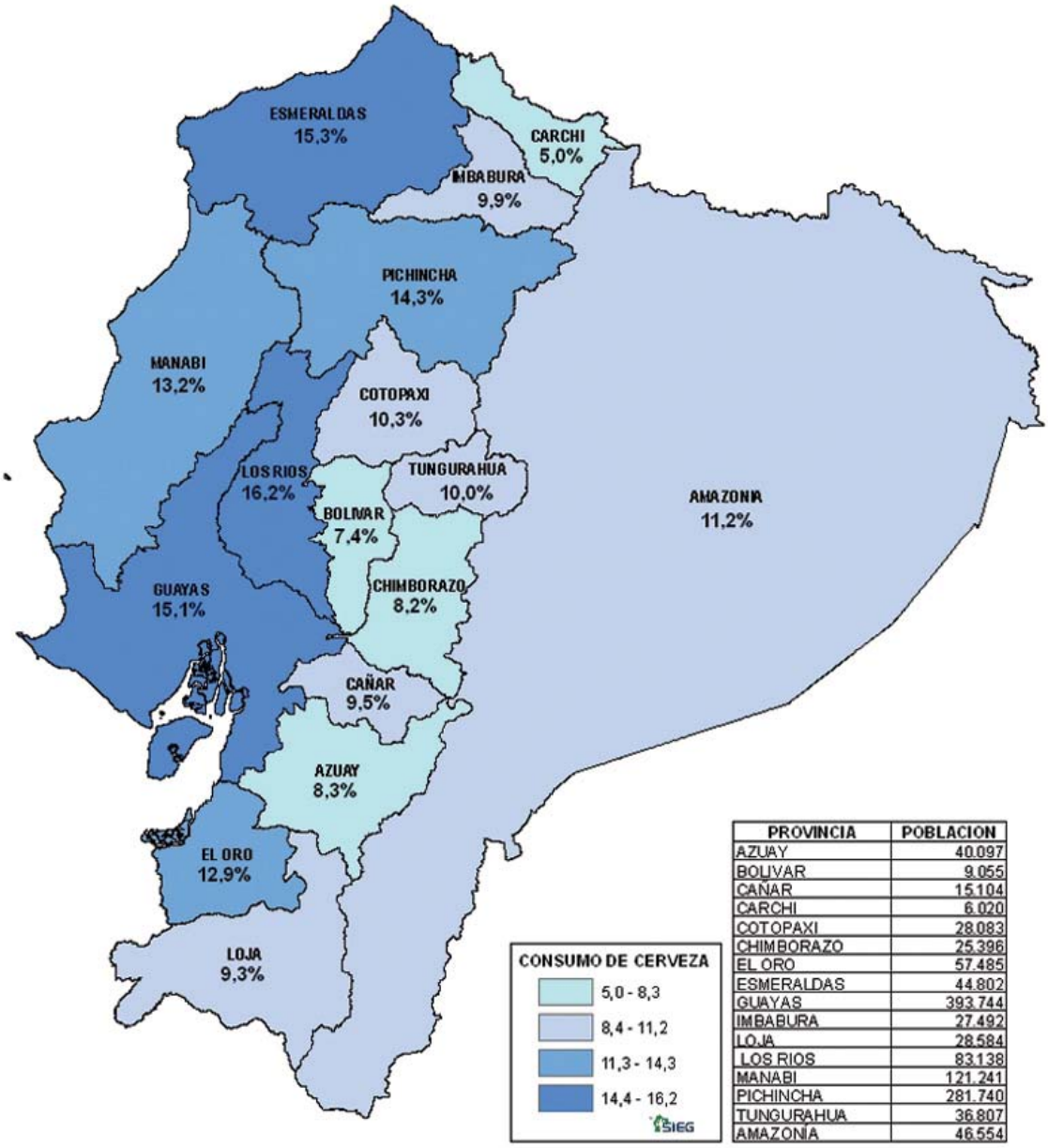

PROVINCIA	POBLACION
AZUAY	40.097
BOLIVAR	9.055
CAÑAR	15.104
CARCHI	6.020
COTOPAXI	28.083
CHIMBORAZO	25.396
EL ORO	57.485
ESMERALDAS	44.802
GUAYAS	393.744
IMBABURA	27.492
LOJA	28.584
LOS RIOS	83.138
MANABI	121.241
PICHINCHA	281.740
TUNGURAHUA	36.807
AMAZONIA	46.554

- INDICADORES DE USO DE TECNOLOGÍA DE LA POBLACIÓN DE 12 AÑOS Y MÁS

INDICADORES		NACIONAL	URBANO	RURAL
Población que utiliza teléfono celular	% Población	38,1% 3.643.491	46,8% 2.918.290	21,8% 725.201
Promedio de teléfonos celulares	Teléfonos	1	1	1
Población que utiliza Internet	% Población	7,2% 689.280	10,1% 627.068	1,9% 62.212
Promedio de horas a la semana que utiliza Internet	Horas	5h	5h	3h

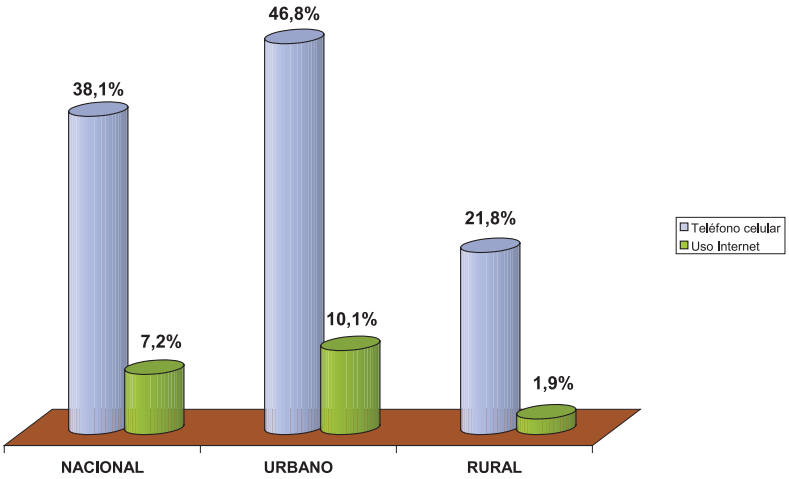

INDICADORES		COSTA	SIERRA	AMAZONÍA
Población que utiliza teléfono celular	% Población	37,7% 1.798.462	39,9% 1.750.401	22,8% 94.629
Promedio de teléfonos celulares	Teléfonos	1	1	1
Población que utiliza Internet	% Población	5,4% 256.105	9,6% 419.120	3,4% 14.055
Promedio de horas a la semana que utiliza Internet	Horas	3h 40min	5h 14min	3h 5min

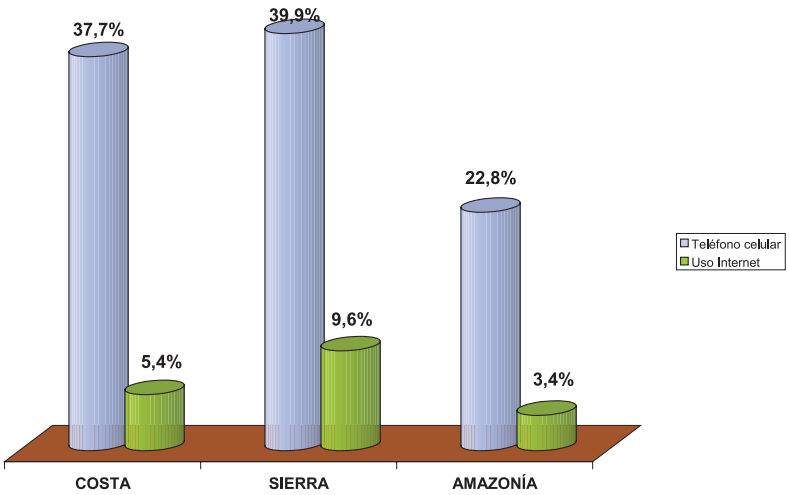

MAPA PROVINCIAL DE PERSONAS CON TELÉFONO CELULAR

PROVINCIAS CON MAYOR PORCENTAJE DE PERSONAS CON TELÉFONO CELULAR		
PROVINCIA	PERSONAS	%
PICHINCHA	967.758	49,2%
GUAYAS	1.084.301	41,7%
EL ORO	181.432	40,6%

PROVINCIAS CON MENOR PORCENTAJE DE PERSONAS CON TELÉFONO CELULAR		
PROVINCIA	PERSONAS	%
BOLÍVAR	24.016	19,7%
AMAZONÍA	94.629	22,8%
CARCHI	31.201	25,9%

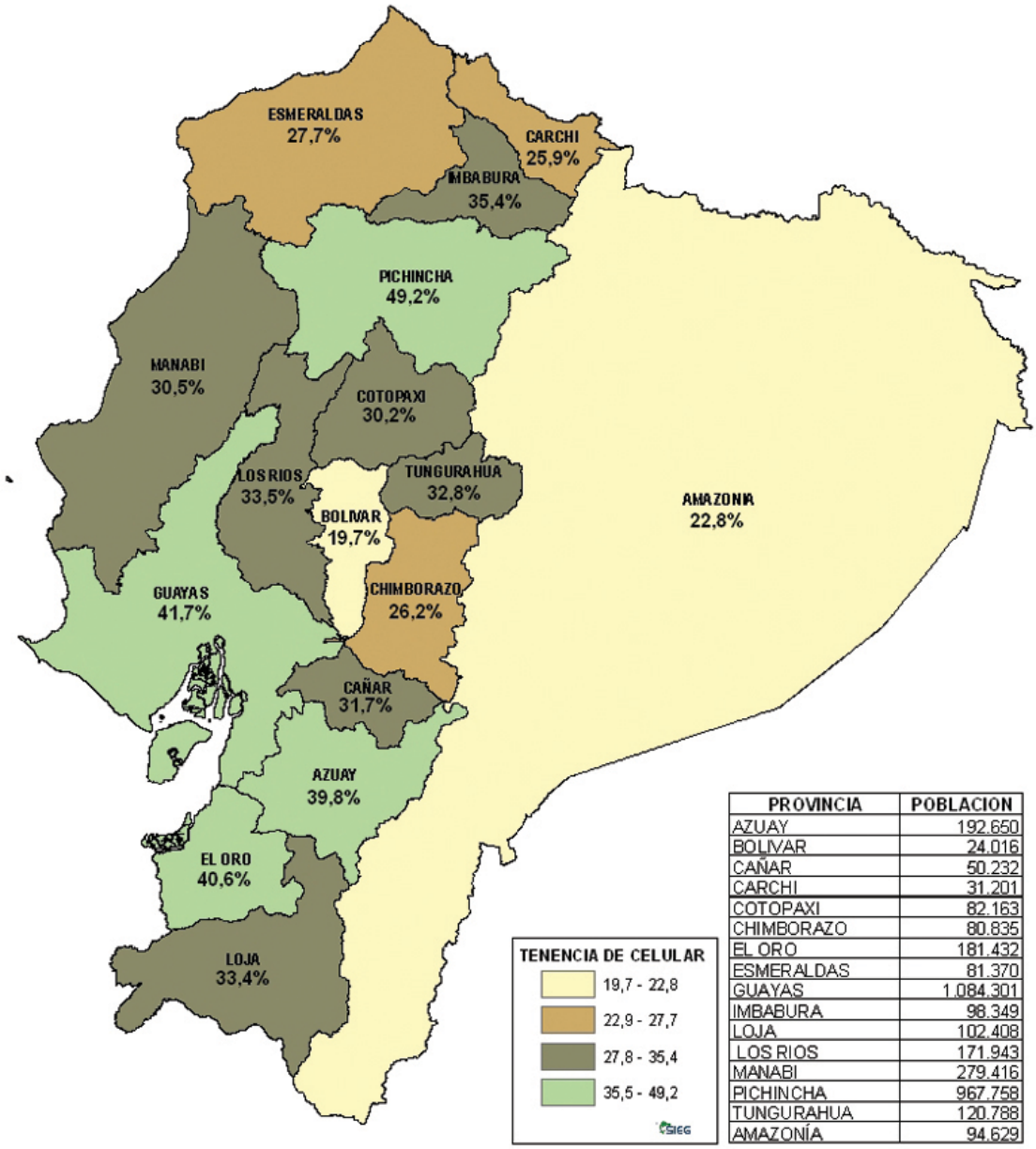

PROVINCIA	POBLACION
AZUAY	192.650
BOLIVAR	24.016
CAÑAR	50.232
CARCHI	31.201
COTOPAXI	82.163
CHIMBORAZO	80.835
EL ORO	181.432
ESMERALDAS	81.370
GUAYAS	1.084.301
IMBABURA	98.349
LOJA	102.408
LOS RIOS	171.943
MANABI	279.416
PICHINCHA	967.758
TUNGURAHUA	120.788
AMAZONÍA	94.629

- CONOCIMIENTO AMPLIO SOBRE EL VIH-SIDA EN LA POBLACIÓN DE 12 AÑOS Y MÁS

CONOCIMIENTO SOBRE EL VIH SIDA			
VALORACIÓN		**CONTAGIO**	**PREVENCIÓN**
AMPLIO CONOCIMIENTO	SI creen que una persona que parece sana tenga el virus del SIDA	*SI creen que una persona pude contagiarse del SIDA a través de relaciones sexuales sin condón. *NO creen que una persona pueda contagiarse del SIDA a través del uso de baños públicos. *SI creen que una persona puede contagiarse de SIDA a través del uso de jeringas usadas o transfusiones sanguíneas. *NO creen que una persona puede contagiarse de SIDA compartiendo cubiertos o platos de personas infectadas.	*SI creen que una forma de prevención para no contraer la enfermedad del SIDA es usando correctamente el condón. *SI creen que una forma de prevención para no contraer la enfermedad del SIDA es teniendo una sola pareja sexual y que esta no tenga otras parejas.
SIN AMPLIO CONOCIMIENTO	NO creen que una persona que parece sana tenga el virus del SIDA	*NO creen que una persona pude contagiarse del SIDA a través de relaciones sexuales sin condón. *SI creen que una persona pueda contagiarse del SIDA a través del uso de baños públicos. *NO creen que una persona puede contagiarse de SIDA a través del uso de jeringas usadas o transfusiones sanguíneas. *SI creen que una persona puede contagiarse de SIDA compartiendo cubiertos o platos de personas infectadas.	*NO creen que una forma de prevención para no contraer la enfermedad del SIDA es usando correctamente el condón. *NO creen que una forma de prevención para no contraer la enfermedad del SIDA es teniendo una sola pareja sexual y que esta no tenga otras parejas.

INDICADOR		NACIONAL	URBANO	RURAL
Conocimiento del VIH SIDA	%	29,8%	34,5%	19,4%
	Población	2.613.954	2.080.095	533.859

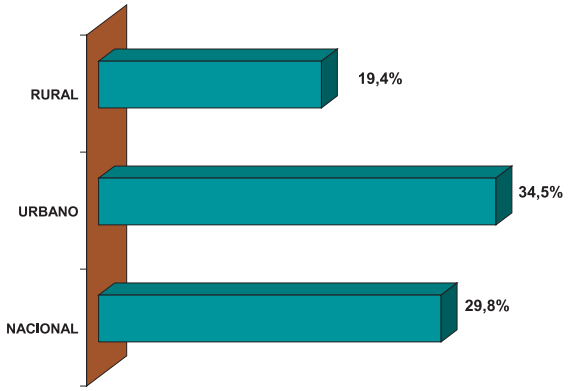

INDICADOR		COSTA	SIERRA	AMAZONÍA
Conocimiento del VIH SIDA	%	26,9%	33,8%	22,1%
	Población	1.237.477	1.306.825	69.652

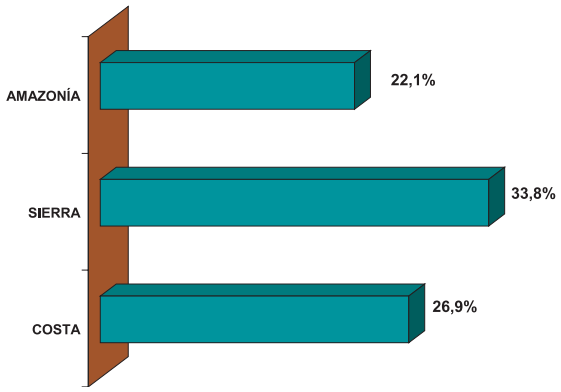

MAPA PROVINCIAL DE PERSONAS CON AMPLIO CONOCIMIENTO DEL SIDA

PROVINCIAS CON MAYOR PORCENTAJE DE PERSONAS CON AMPLIO CONOCIMIENTO DEL SIDA

PROVINCIA	PERSONAS	%
AZUAY	169.556	38,9%
PICHINCHA	713.651	38,6%
LOJA	79.907	30,2%

PROVINCIAS CON MENOR PORCENTAJE DE PERSONAS CON AMPLIO CONOCIMIENTO DEL SIDA

PROVINCIA	PERSONAS	%
BOLÍVAR	17.810	19,8%
AMAZONÍA	69.652	22,1%
COTOPAXI	50.466	23,3%

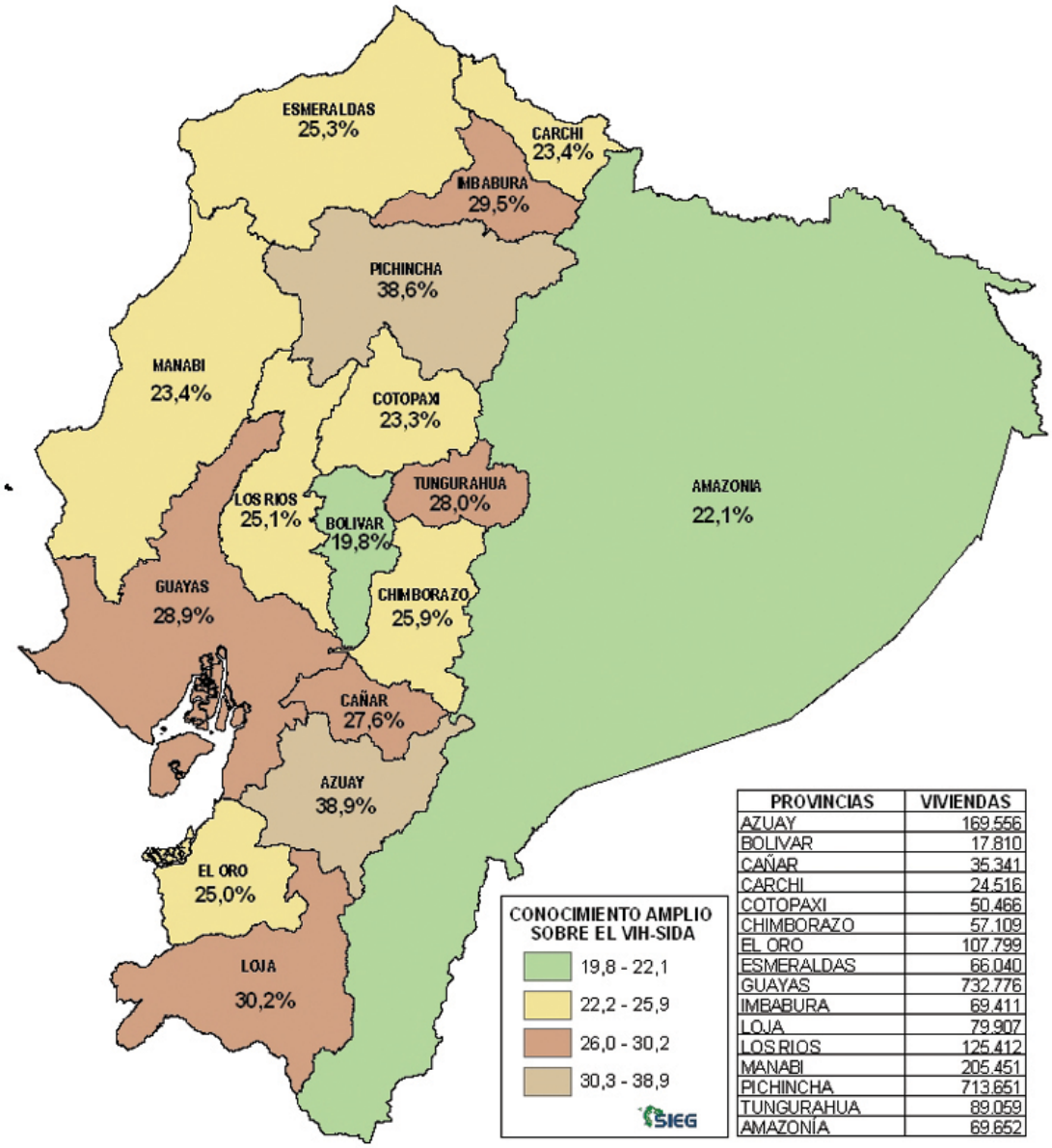

PROVINCIAS	VIVIENDAS
AZUAY	169.556
BOLIVAR	17.810
CAÑAR	35.341
CARCHI	24.516
COTOPAXI	50.466
CHIMBORAZO	57.109
EL ORO	107.799
ESMERALDAS	66.040
GUAYAS	732.776
IMBABURA	69.411
LOJA	79.907
LOS RIOS	125.412
MANABI	205.451
PICHINCHA	713.651
TUNGURAHUA	89.059
AMAZONÍA	69.652

3. DESAYUNO Y ALMUERZO ESCOLAR GRATUITOS, ESTADO DE LAS AULAS EN ESCUELAS FISCALES Y ANALFABETISMO

- POBLACIÓN DE 5 A 14 AÑOS BENEFICIARIA DEL DESAYUNO Y ALMUERZO ESCOLAR GRATUITOS

INDICADORES		NACIONAL	URBANO	RURAL
Población beneficiaria del Desayuno Escolar Gratuito	%	24,3%	11,9%	42,4%
	Población	757.987	220.191	537.796
Población beneficiaria del Almuerzo Escolar Gratuito	%	17,9%	6,8%	34,1%
	Población	558.827	126.256	432.571

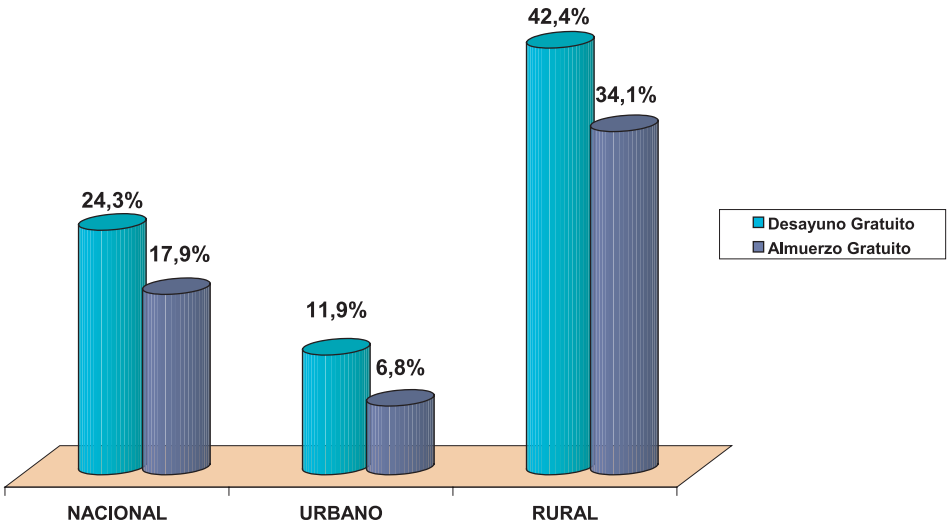

INDICADORES		COSTA	SIERRA	AMAZONÍA
Población beneficiaria del Desayuno Escolar Gratuito	%	22,1%	23,4%	49,3%
	Población	339.454	325.859	92.673
Población beneficiaria del Almuerzo Escolar Gratuito	%	15,0%	17,9%	41,4%
	Población	231.254	249.721	77.852

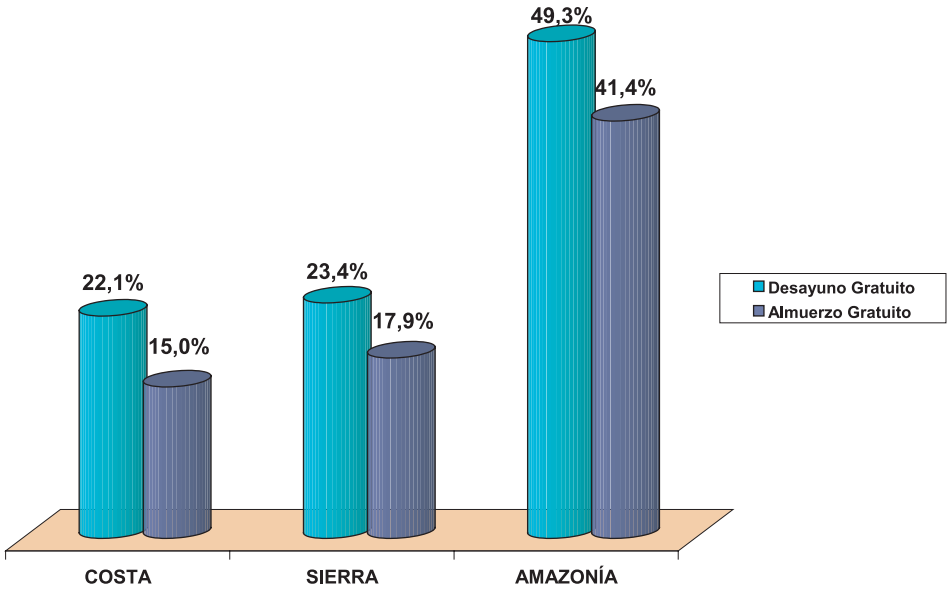

MAPA PROVINCIAL DE BENEFICIARIOS DEL DESAYUNO ESCOLAR GRATUITO

PROVINCIAS CON MAYOR PORCENTAJE DE BENEFICIARIOS DEL DESAYUNO ESCOLAR GRATUITO

PROVINCIA	PERSONAS	%
AMAZONÍA	92.673	54,3%
CHIMBORAZO	46.376	47,6%
ESMERALDAS	45.665	45,1%

PROVINCIAS CON MENOR PORCENTAJE DE BENEFICIARIOS DEL DESAYUNO ESCOLAR GRATUITO

PROVINCIA	PERSONAS	%
PICHINCHA	54.148	10,3%
EL ORO	21.866	17,9%
GUAYAS	148.635	19,8%

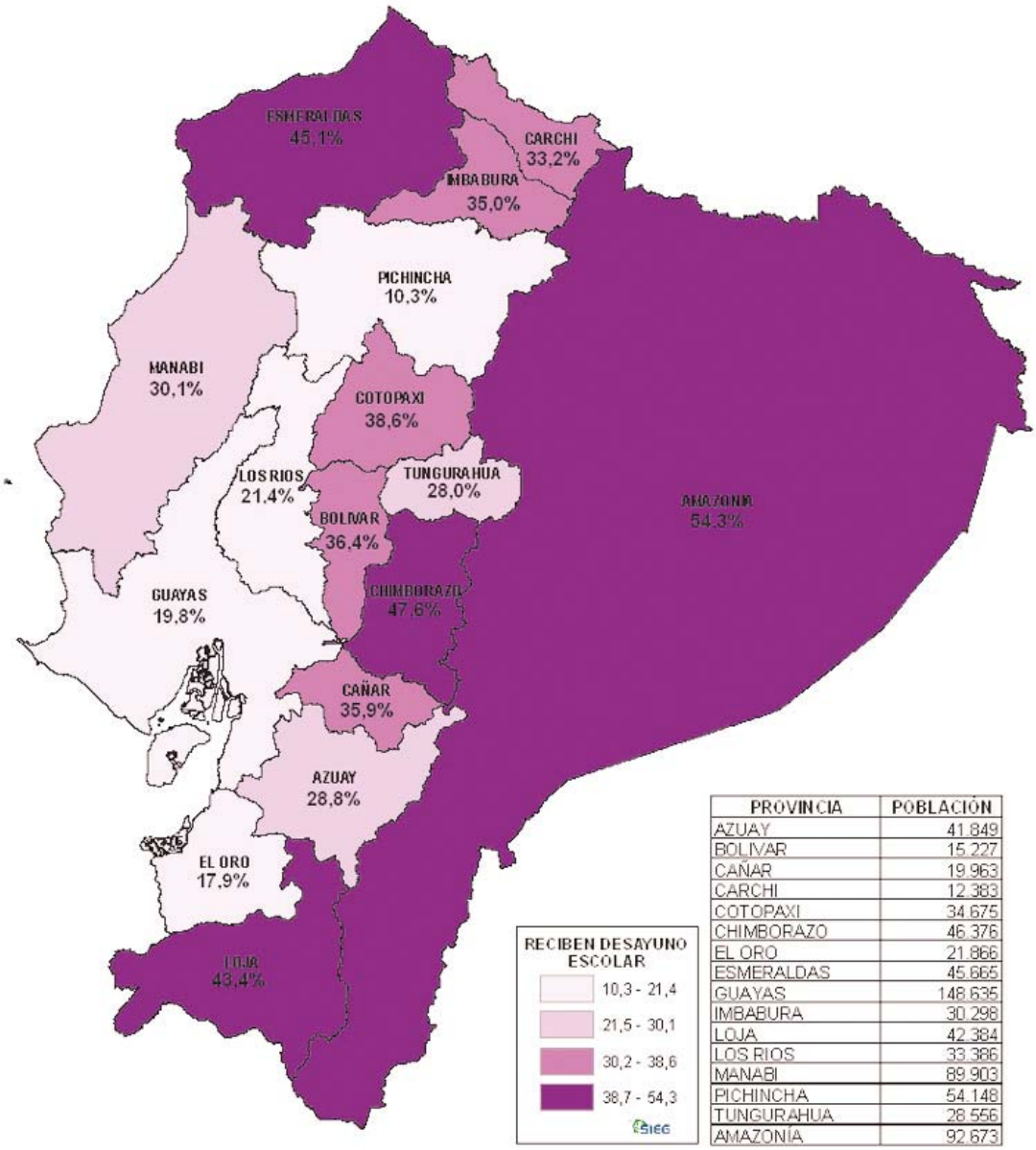

PROVINCIA	POBLACIÓN
AZUAY	41.849
BOLIVAR	15.227
CAÑAR	19.963
CARCHI	12.383
COTOPAXI	34.675
CHIMBORAZO	46.376
EL ORO	21.866
ESMERALDAS	45.665
GUAYAS	148.635
IMBABURA	30.298
LOJA	42.384
LOS RIOS	33.386
MANABI	89.903
PICHINCHA	54.148
TUNGURAHUA	28.556
AMAZONÍA	92.673

- CALIFICACIÓN DEL ESTADO DE LAS AULAS EN ESCUELAS FISCALES

INDICADOR			NACIONAL	URBANO	RURAL
Calificación de estado de las aulas de la población que se matriculó en escuelas fiscales	Bueno	%	48,8%	52,7%	44,4%
		Población	990.380	567.775	422.605
	Regular	%	45,5%	42,6%	48,8%
		Población	923.753	459.567	464.186
	Malo	%	5,7%	4,7%	6,8%
		Población	115.367	50.417	64.950

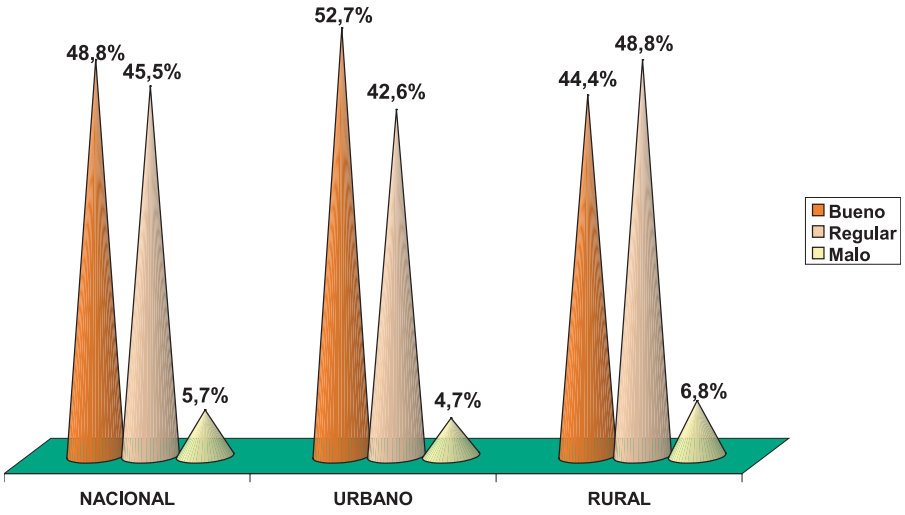

INDICADOR			COSTA	SIERRA	AMAZONÍA
Calificación de estado de las aulas de la población que se matriculó en escuelas fiscales	Bueno	%	48,6%	49,4%	46,3%
		Población	480.456	450.676	59.248
	Regular	%	44,4%	46,7%	45,7%
		Población	439.620	425.688	58.445
	Malo	%	7,0%	4,0%	7,9%
		Población	69.074	36.137	10.155

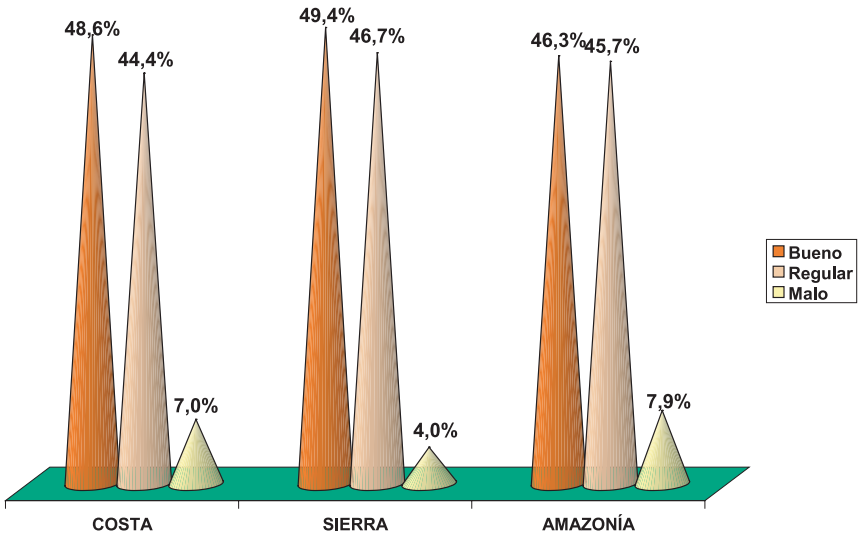

MAPA PROVINCIAL DE CALIFICACIÓN DEL ESTADO DE LAS AULAS EN ESCUELAS FISCALES

PROVINCIAS CON MAYOR PORCENTAJE DE AULAS EN BUENAS CONDICIONES

PROVINCIA	PERSONAS	%
COTOPAXI	41.799	57,0%
IMBABURA	39.548	55,5%
GUAYAS	241.868	51,4%

PROVINCIAS CON MENOR PORCENTAJE DE AULAS EN BUENAS CONDICIONES

PROVINCIA	PERSONAS	%
BOLÍVAR	13.312	36,9%
CAÑAR	18.579	40,5%
ESMERALDAS	34.304	41,4%

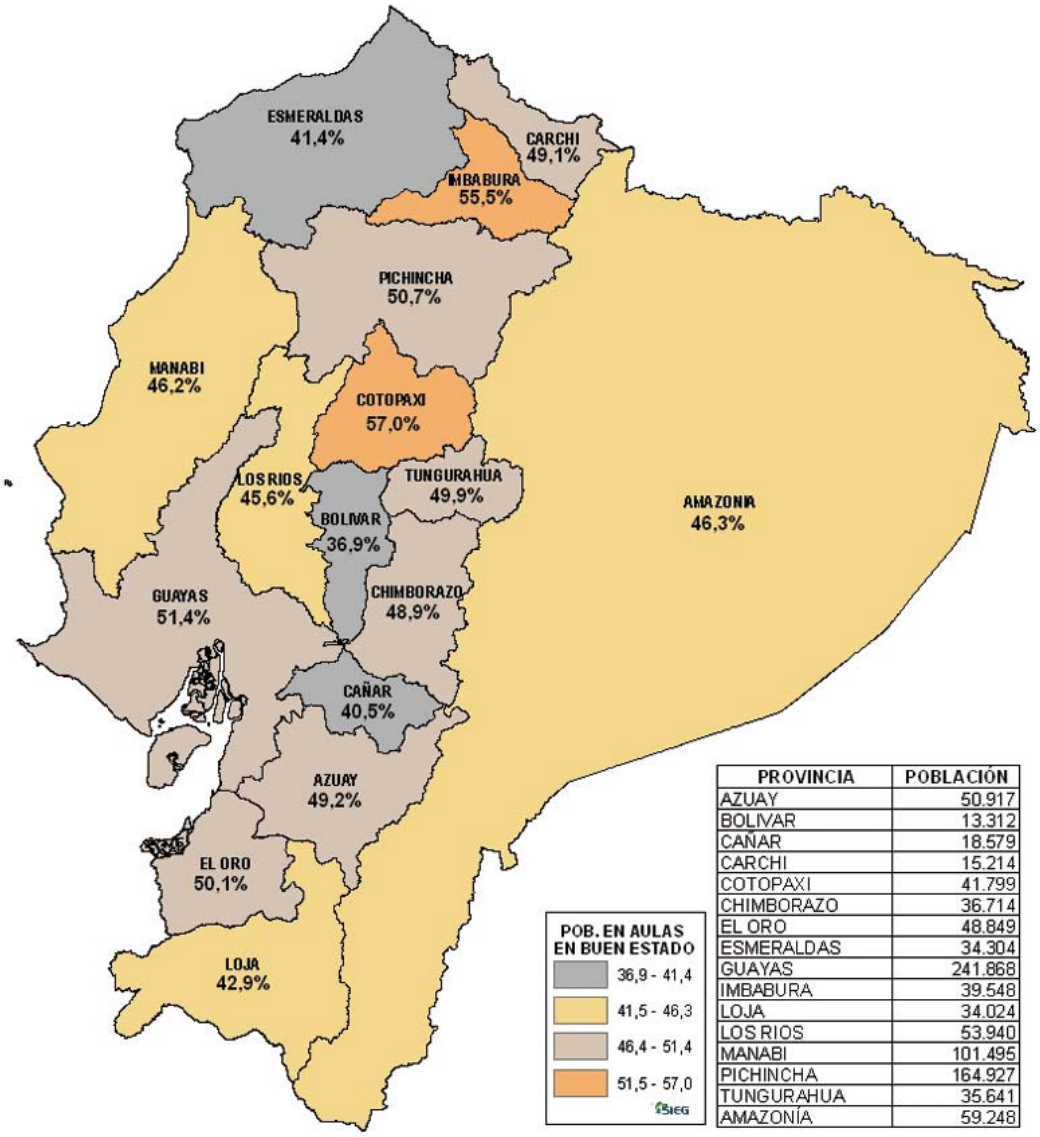

PROVINCIA	POBLACIÓN
AZUAY	50.917
BOLIVAR	13.312
CAÑAR	18.579
CARCHI	15.214
COTOPAXI	41.799
CHIMBORAZO	36.714
EL ORO	48.849
ESMERALDAS	34.304
GUAYAS	241.868
IMBABURA	39.548
LOJA	34.024
LOS RIOS	53.940
MANABI	101.495
PICHINCHA	164.927
TUNGURAHUA	35.641
AMAZONÍA	59.248

- POBLACIÓN DE 15 AÑOS Y MÁS ANALFABETA

INDICADOR		NACIONAL	URBANO	RURAL
Población Analfabeta	%	9,1%	4,9%	17,1%
	Población	791.713	281.622	510.091

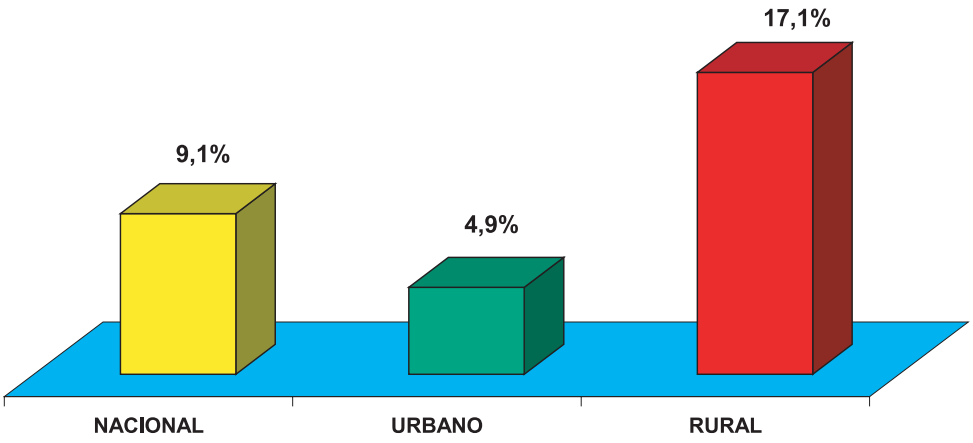

INDICADOR		COSTA	SIERRA	AMAZONÍA
Población Analfabeta	%	8,7%	9,5%	9,8%
	Población	379.585	376.911	35.217

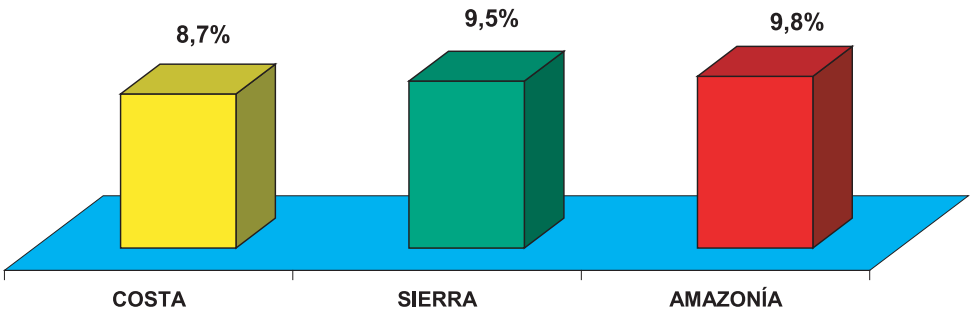

MAPA PROVINCIAL DE PERSONAS ANALFABETAS

PROVINCIAS CON MAYOR PORCENTAJE DE PERSONAS ANALFABETAS		
PROVINCIA	PERSONAS	%
CHIMBORAZO	52.666	19,1%
BOLÍVAR	20.745	18,9%
COTOPAXI	38.835	15,8%

PROVINCIAS CON MENOR PORCENTAJE DE PERSONAS ANALFABETAS		
PROVINCIA	PERSONAS	%
PICHINCHA	101.648	5,6%
EL ORO	22.803	5,6%
LOJA	18.843	6,9%

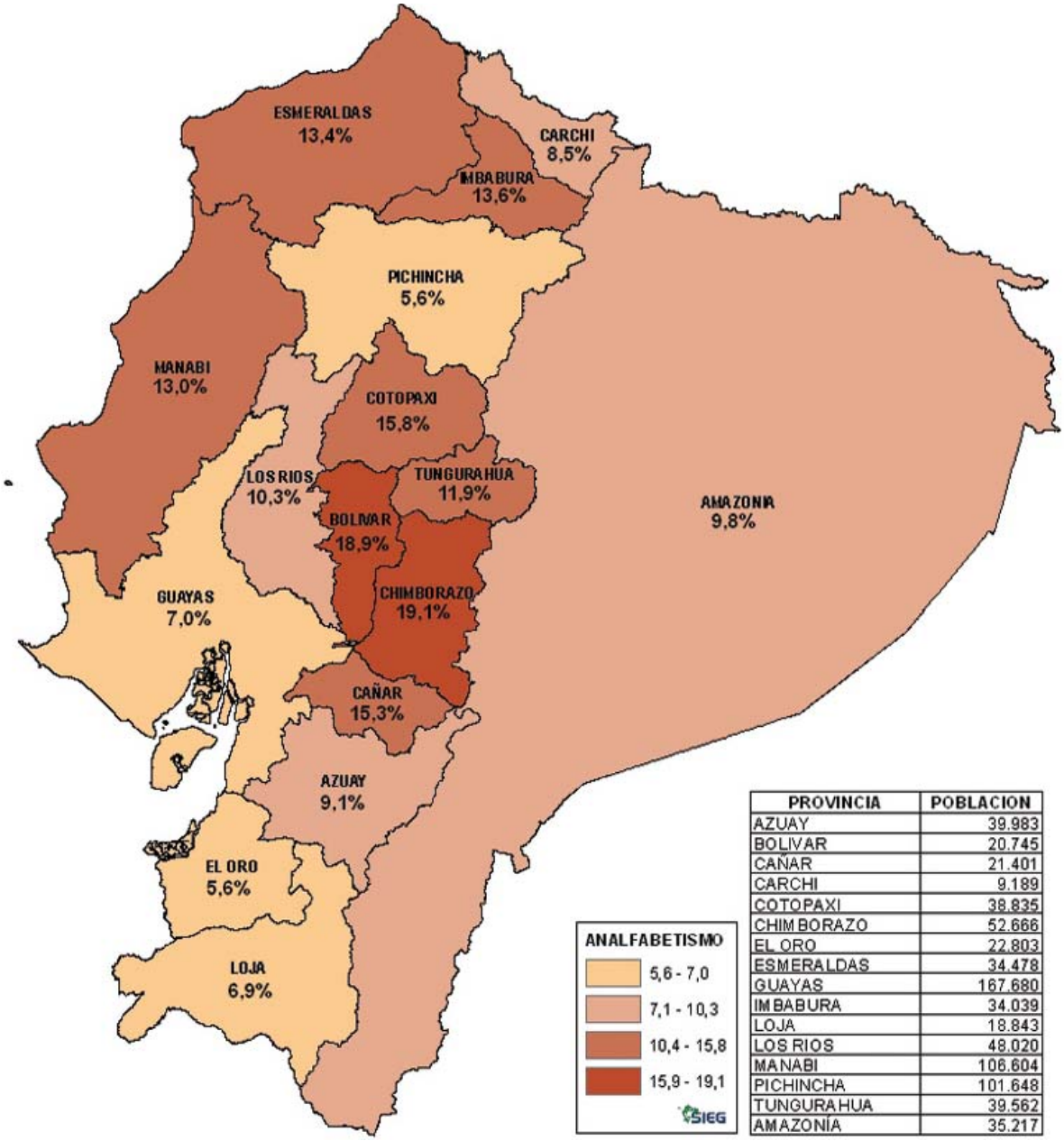

PROVINCIA	POBLACION
AZUAY	39.983
BOLIVAR	20.745
CAÑAR	21.401
CARCHI	9.189
COTOPAXI	38.835
CHIMBORAZO	52.666
EL ORO	22.803
ESMERALDAS	34.478
GUAYAS	167.680
IMBABURA	34.039
LOJA	18.843
LOS RIOS	48.020
MANABI	106.604
PICHINCHA	101.648
TUNGURAHUA	39.562
AMAZONÍA	35.217

4. LEY DE MATERNIDAD GRATUITA Y PROGRAMA SOCIAL "MI BEBIDA" EN MUJERES DE 15 A 49 AÑOS

INDICADOR		NACIONAL	URBANO	RURAL
Población que conoce sobre la Ley de Maternidad Gratuita	%	36,9%	39,8%	30,7%
	Población	1.235.434	905.625	329.809

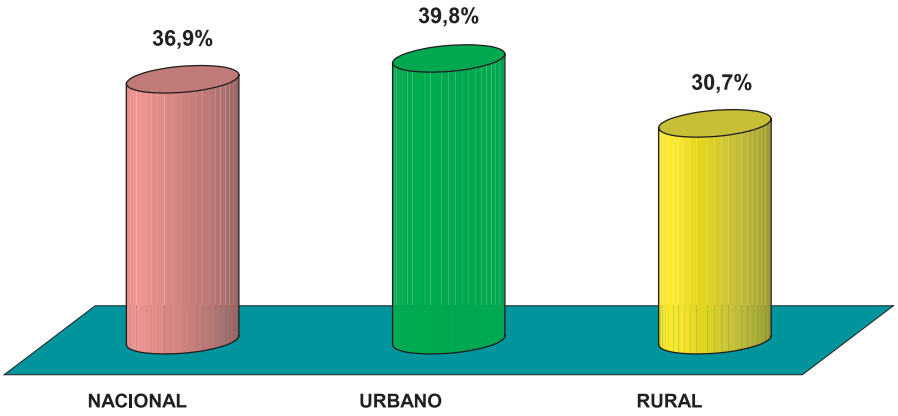

INDICADOR		COSTA	SIERRA	AMAZONÍA
Población que conoce sobre la Ley de Maternidad Gratuita	%	34,0%	40,0%	37,8%
	Población	567.161	613.138	55.134

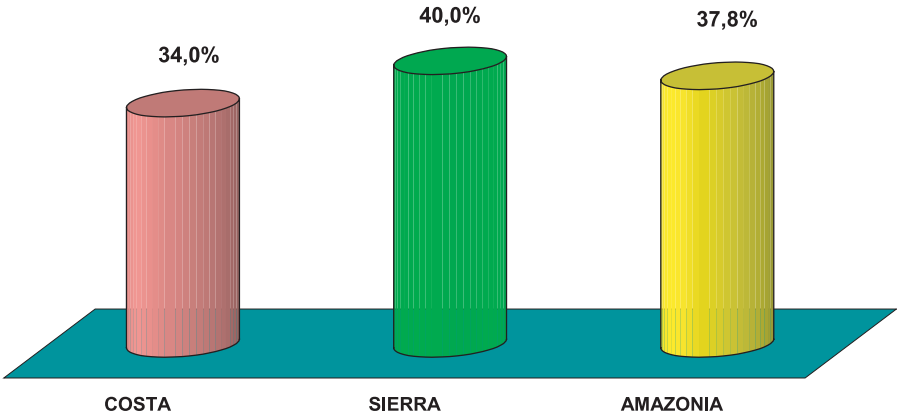

MAPA PROVINCIAL DE MUJERES QUE CONOCEN SOBRE LA LEY DE MATERNIDAD GRATUITA

PROVINCIAS CON MAYOR PORCENTAJE DE MUJERES QUE CONOCEN SOBRE LA LEY DE MATERNIDAD GRATUITA

PROVINCIA	PERSONAS	%
CARCHI	19.125	48,7%
IMBABURA	42.282	45,2%
LOJA	43.314	42,7%

PROVINCIAS CON MENOR PORCENTAJE DE MUJERES QUE CONOCEN SOBRE LA LEY DE MATERNIDAD GRATUITA

PROVINCIA	PERSONAS	%
MANABÍ	96.876	30,9%
LOS RÍOS	56.404	31,8%
GUAYAS	313.248	33,8%

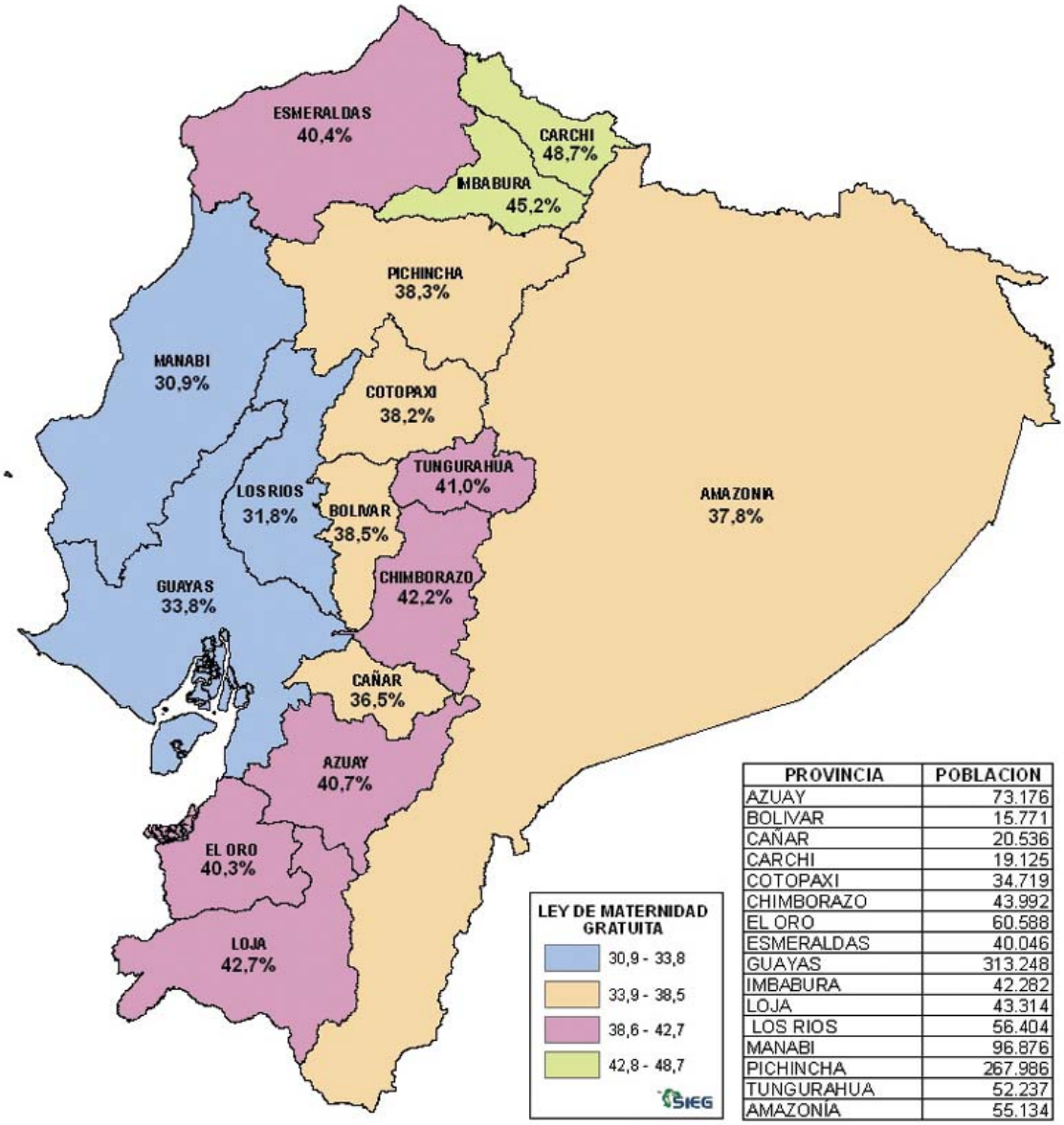

PROVINCIA	POBLACION
AZUAY	73.176
BOLIVAR	15.771
CAÑAR	20.536
CARCHI	19.125
COTOPAXI	34.719
CHIMBORAZO	43.992
EL ORO	60.588
ESMERALDAS	40.046
GUAYAS	313.248
IMBABURA	42.282
LOJA	43.314
LOS RIOS	56.404
MANABI	96.876
PICHINCHA	267.986
TUNGURAHUA	52.237
AMAZONÍA	55.134

- MUJERES BENEFICIARIAS DEL PROGRAMA SOCIAL "MI BEBIDA"

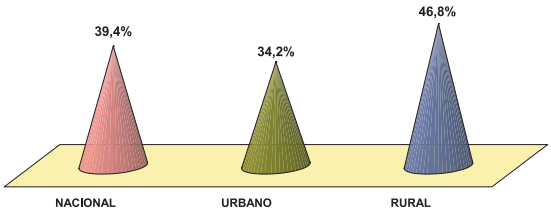

INDICADOR		NACIONAL	URBANO	RURAL
Beneficiarios del Programa Social "Mi Bebida"	%	39,4%	34,2%	46,8%
	Población	205.574	104.475	101.099

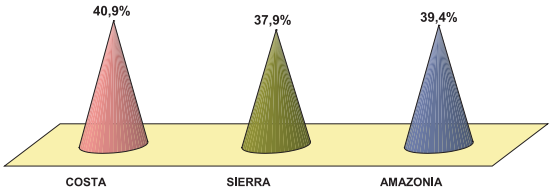

INDICADOR		COSTA	SIERRA	AMAZONÍA
Beneficiarios del Programa Social "Mi Bebida"	%	40,9%	37,9%	39,4%
	Población	101.777	89.629	14.168

MAPA PROVINCIAL DE BENEFICIARIAS DEL PROGRAMA SOCIAL "MI BEBIDA"

PROVINCIAS CON MAYOR PORCENTAJE DE MUJERES QUE SON BENEFICIARIAS DEL PROGRAMA SOCIAL MI BEBIDA		
PROVINCIA	PERSONAS	%
CARCHI	3.677	56,7%
ESMERALDAS	9.841	49,2%
BOLÍVAR	4.372	49,2%

PROVINCIAS CON MENOR PORCENTAJE DE MUJERES QUE SON BENEFICIARIAS DEL PROGRAMA SOCIAL MI BEBIDA		
PROVINCIA	PERSONAS	%
AZUAY	6.211	24,4%
CHIMBORAZO	7.726	32,1%
IMBABURA	5.633	33,0%

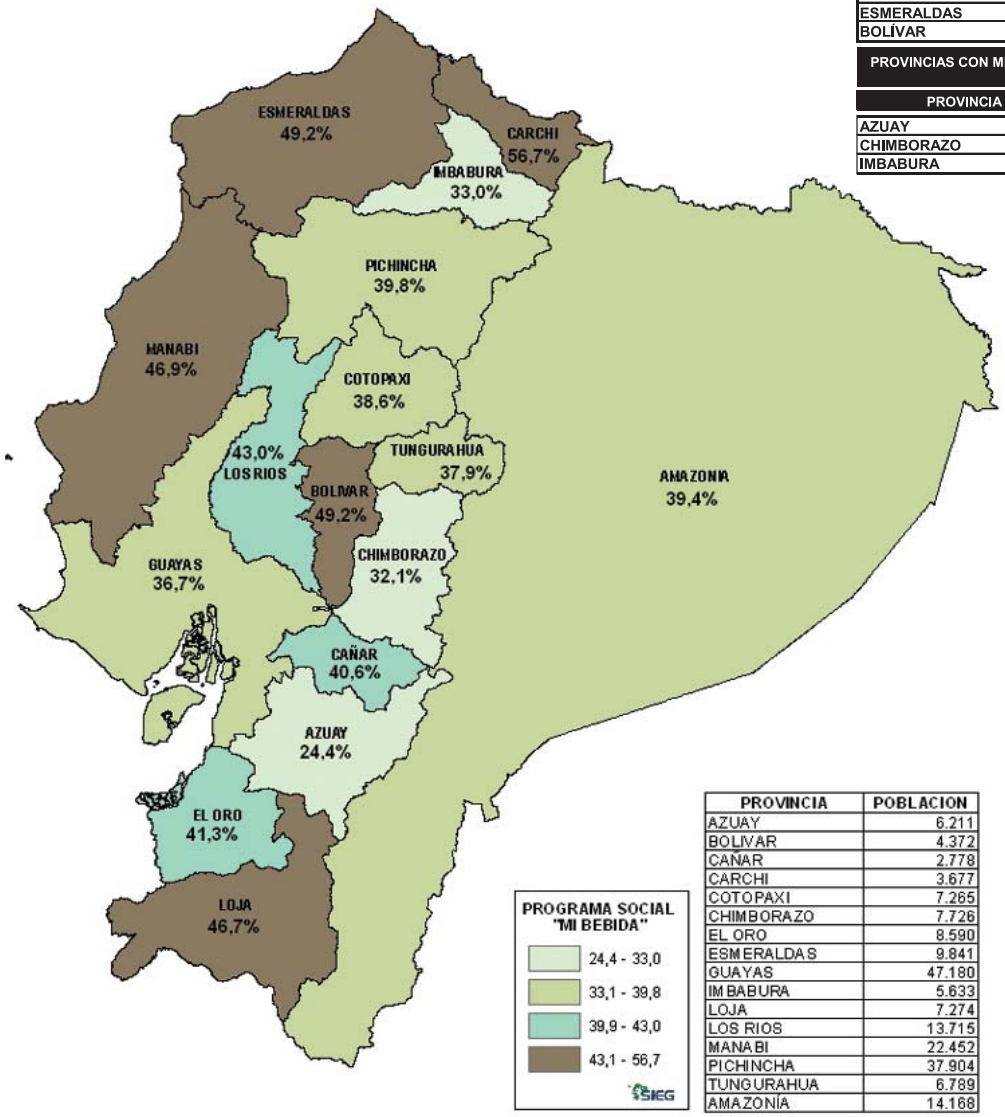

PROVINCIA	POBLACION
AZUAY	6.211
BOLIVAR	4.372
CAÑAR	2.778
CARCHI	3.677
COTOPAXI	7.265
CHIMBORAZO	7.726
EL ORO	8.590
ESMERALDAS	9.841
GUAYAS	47.180
IMBABURA	5.633
LOJA	7.274
LOS RIOS	13.715
MANABI	22.452
PICHINCHA	37.904
TUNGURAHUA	6.789
AMAZONÍA	14.168

ENCUESTA DE CONDICIONES DE VIDA - QUINTA RONDA 2005 - 2006

OBJETIVOS

- Medir el impacto que las medidas de ajuste macroeconómico y las de compensación social que han tenido sobre el nivel de vida de los hogares y de la población ecuatoriana.
- Entregar medidas monetarias y no monetarias completas de la distribución del bienestar y del nivel de pobreza de los hogares
- Contar con una línea de base actualizada y útil para la medición del cumplimiento de los Objetivos y Metas de Desarrollo del Milenio
- Facilitar la formulación de políticas y el diseño de acciones destinadas a reducir los niveles de pobreza de la población en general.

CRONOLOGÍA

Las Encuestas de Condiciones de Vida en el Ecuador se las viene ejecutando a partir del año de 1994. En el transcurso de aproximadamente una década se han desarrollado cinco rondas, así:

I Ronda: junio - octubre 1994
II Ronda: agosto - noviembre 1995
III Ronda: febrero - mayo 1998
IV Ronda: octubre 1998 - septiembre 1999
V Ronda: noviembre 2005 - octubre 2006

TAMAÑO DE LA MUESTRA

La muestra de la Encuesta de Condiciones de Vida - Quinta Ronda está diseñada dentro de la Muestra Maestra de viviendas del Sistema Integrado de Encuestas de Hogares, con el propósito de cumplir con el objetivo de comparabilidad y complementariedad de sus resultados con aquellos provenientes del resto de investigaciones realizadas en este marco.

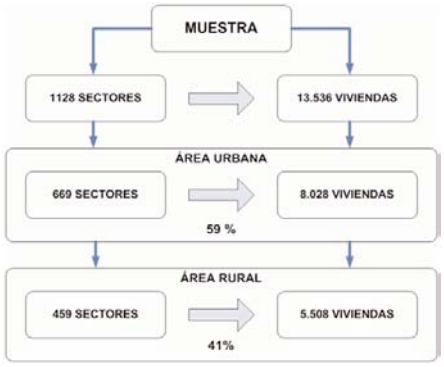

UNIVERSO Y UNIDAD DE ANÁLISIS

El universo bajo estudio de la Encuesta de Condiciones de Vida - Quinta Ronda constituyen los hogares del área urbana y rural de la República del Ecuador, excluyendo la Región Insular. Por su parte, la unidad de análisis y de observación es el hogar.

DOMINIO DE ESTUDIO

Los dominios de estudio, también denominados niveles de estimación, son agrupaciones de centros poblados con características socio-económicas similares para los cuales se desean tener estimaciones. ECV - Quinta Ronda se constituye en la única fuente estadística de información post dolarización, que permite obtener resultados sobre condiciones de vida a nivel nacional, urbano y rural.

Para el caso de la Encuesta de Condiciones de Vida - Quinta Ronda se han considerado los siguientes dominios de estudio:

- Nacional, Urbano y Rural
- Costa, Sierra y Amazonía: urbano y rural
- Provincial Total: provincias de la Costa y de la Sierra
- Quito, Guayaquil, Cuenca y Machala (dominios auto representados)