






SIMBOLOGIA

- | | |
|---|----------------------|
|  | Límite Internacional |
|  | Límite Provincial |
|  | Límite Cantonal |
|  | Límite Parroquial |
|  | Límite de Sector |
|  | Camino Permanente |
|  | Camino Temporario |
|  | Línea Férrea |
|  | Río, Quebrada |
|  | Cumbre |
|  | Localidad |
|  | Cabecera Parroquial |
|  | Cabecera Cantonal |
|  | Cabecera Provincial |

República del Ecuador

Junta Nacional de Planificación

OFICINA DE LOS CENSOS NACIONALES

PROVINCIA: EL ORO

CANTON: ZARUMA

MAPA CENSAL DE LA PARROQUIA DE CURTINCAPA

Escala 1Km. 0 1Km. 2Km. 3Km. Censos 1.974