

PROVINCIA DE CAÑAR

CANTON SUCUA












PROV. DEL AZUAY

CANTON LIMON-INDANZA

CANTON SUCUA

CANTON MORONA

SIMBOLOGIA

-  Protocolo de R. de Janeiro
-  Límite Provincial
-  Límite Cantonal
-  Límite Parroquial
-  Camino Carrozable
-  Sendero
-  Río, Estero, Quebrada
-  Cumbre
-  Cabecera Parroquial
-  Cabecera Cantonal
-  Cabecera Provincial

PROVINCIA DE MORONA SANTIAGO



UBICACION DEL CANTON

República del Ecuador

Junta Nacional de Planificación

INSTITUTO NACIONAL DE ESTADISTICA Y CENSOS

MAPA CENSAL DEL CANTON

SANTIAGO

Escala: 5Km. 0 5Km. 10Km. 15Km. Censos 1974