










# **SIMBOLOGIA**

-  Límite de Sector
-  Límite de Zona
-  Límite de la Cabecera Parroquial
-  Cementerio
-  Escuela o Colegio
-  Iglesia
-  Cumbre
-  Línea Férrea
-  Puente

REPUBLICA DEL ECUADOR  
 JUNTA NACIONAL DE PLANIFICACION  
**OFICINA DE LOS CENSOS NACIONALES**  
 PROVINCIA: CAÑAR  
 CANTON: AZOGUES  
**PLANO CENSAL DE LA CABECERA PARROQUIAL DE**  
**GUAPAN**

Escala

70m. 0 70m. 140m. 210m.

Censos 1.974