








SIMBOLOGIA

-  Límite de Sector
-  Límite de Zona
-  Límite de la Cabecera Parroquial
-  Cementerio
-  Escuela o Colegio
-  Iglesia
-  Cumbre
-  Línea Férrea
-  Puente

REPUBLICA DEL ECUADOR
 JUNTA NACIONAL DE PLANIFICACION
OFICINA DE LOS CENSOS NACIONALES
 PROVINCIA: **AZUAY**
 CANTON: **CUENCA**
PLANO CENSAL DE LA CABECERA PARROQUIAL DE
VALLE

Escala

45m. 0 45m. 90m. 135m.

Censos 1.974