
























PROVINCIA DE LOS RIOS

Art.8, Decreto Ejecutivo 3598 del 29 de Diciembre de 1987.
Publicado en el R.O. N° 843, al 31 de Diciembre de 1987.

REPUBLICA DEL ECUADOR
INSTITUTO NACIONAL DE ESTADISTICA Y CENSOS
MAPA CENSAL DE LA PARROQUIA
REGULO DE MORA
SAN MIGUEL PROVINCIA BOLIVAR

FUENTE: CARTA BASE		PROYECTO: CENSO DE POBLACION Y VIVIENDA 1990	
ACTUALIZADO: 1986-NOVIEMBRE-F.T.G.		DIBUJO: 1986-JULIO	
		DIBUJADO POR: L.B.	

 LIMITE INTERNACIONAL
 LIMITE PROVINCIAL
 LIMITE CANTONAL
 LIMITE PARRO
 LIMITE DE CAB. PARROQUIAL, CIUDADES:
 CAB. CANTONAL, CAPITAL PROVINCIAL Y
 SECTOR RURAL.
 CARRETERA PANAMERICANA Y AUTOPISTA
 CARRETERA ASFALTADA
 CAMINO NO ASFALTADO
 SENDERO
 LINEA FERREA
 RIO, QUEBRADA, ESTERO, ETC.
 CUMBRE
 CENTRO EDUCACIONAL
 TEMPLO / RELIGIOSO
 LOCALIDAD
 CABECERA PARROQUIAL
 CIUDAD CABECERA CANTONAL
 CIUDAD CAPITAL PROVINCIAL
 OLEODUCTO TRANSQUATORIANO