

REPUBLICA DEL ECUADOR
INSTITUTO NACIONAL DE ESTADISTICA Y CENSOS



















MAPA CENSAL DE LA PARROQUIA
CHONTAMARCA

PROVINCIA : CAÑAR

PROYECTO: CENSO DE POBLACION Y VIVIENDA 1990

DIBUJO : 1988 MAYO

DIBUJADO POR: JORGE ENRIQUEZ. U.

- | | |
|---|---|
|  | LÍMITE INTERNACIONAL |
|  | LÍMITE PROVINCIAL |
|  | LÍMITE CANTONAL |
|  | LÍMITE PARROQUIAL |
|  | LÍMITE DE CAS PARROQUIALES, CASERIOS Y SECTOR AGUALES |
|  | CARRTERA PANAMERICANA Y AUTONOMA |
|  | CARRTERA ASFALTADA |
|  | CAMINO NO ASFALTADO |
|  | SENDERO |
|  | LÍNEA FERREA |
|  | RIO, QUEBRADA, ESTERO, ETC |
|  | CUMBRE |
|  | CENTRO EDUCACIONAL |
|  | TEMPLO RELIGIOSO |
|  | LOCALIDAD |
|  | CABECERA PARROQUIAL |
|  | CIUDAD CABECERA CANTONAL |
|  | CIUDAD CAPITAL PROVINCIAL |

Art. 8. Decreto Ejecutivo 3598 del 29 de Diciembre de 1987.

Publicado en el R.O. N° 843, el 31 de Diciembre de 1987.

$$\#Sec = 17$$

GUALLETURO