
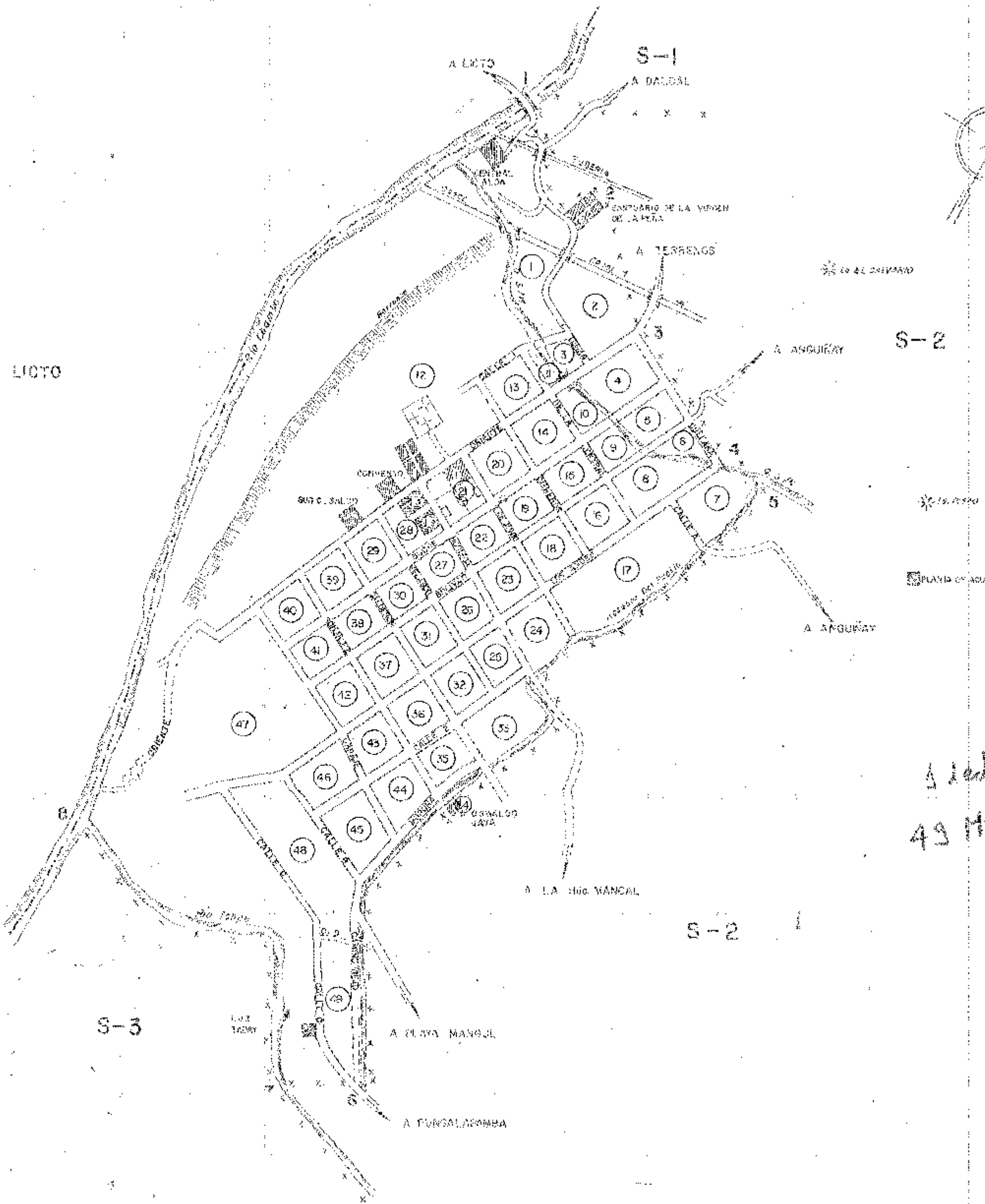



REPÚBLICA DEL ECUADOR
VICEPRESIDENCIA DE LA REPÚBLICA



INSTITUTO NACIONAL DE ESTADÍSTICA Y CENSOS
V CENSO DE POBLACIÓN Y IV DE VIVIENDA
25 DE NOVIEMBRE DE 1990



49 H2

LÍMITES JURISDICCIONALES	
+++	LÍMITE INTERNACIONAL
++	PROTOCOLO DE RIO DE JANEIRO
+	LÍMITE PROVINCIAL
- - -	LÍMITE CANTONAL
- - -	LÍMITE PARROQUIAL
LÍMITES DE DIVISIONES ESTADÍSTICAS	
.....	SECTOR URBANO
---	ZONA
- - -	DISTRITO
X X X X	LÍMITE DE CAB. PARROQUIAL, CIUDADES CAP. CANTONAL CAPITAL PROVINCIAL Y SECTOR RURAL

SIMBOLOGÍA	
---	CALLE
---	CALLE CON HANDBRICK
---	ESCALINERA
---	PROYECTO
---	SERVIDIO
---	RIO - CENAL
---	PUENTE
---	LINEA FERROVIA
---	ESPALDA PLAZA PUBLICA
---	CARRO DE FORTIFICACION
---	SERVICIO EDUCACIONAL
---	SERVICIO PARROQUIAL
---	TEMPLO DEL ORO
---	EDIFICIO
---	QUINTANA, ESTERILIZADO
---	CUMBRE

REPÚBLICA DEL ECUADOR
INSTITUTO NACIONAL DE ESTADÍSTICA Y CENSOS

PLANO CENSAL DE LA CABECERA PARROQUIAL
PUNGALA

CANTON: RIOBAMBA PROVINCIA: CHIMBORAZO

ESCALA: 1:5000 (1:5000)

FECHA: 25 DE NOVIEMBRE DE 1990

PROYECTO: CENSO DE POBLACION Y VIVIENDA 1990

ELABORADO POR: GIC

1. COPISTO
2. DR. DANIEL LEON BORRERO, P. M. G.
3. DR. ANDRÉS GARCÍA