



























SIMBOLOGIA	
	CALLE
	FRONTERA
	ESCALINATA
	CALLE NO OPTINUA
	SENDERO
	PASEO A ORSIVEL
	FUENTE
	LINEA FERREA
	OLEODUCTO TRANSECCIONADO
	PANQUEO DE PLAZA PUBLICA
	CAMPO DEPORTIVO
	EDIFICIO EDUCACIONAL
	EDIFICIO IMPORTANTE
	TEMPLO RELIGIOSO
	OSMETERIO
	RIO, CERRADA, ESTERO, ETC.
	CUMBRE
LIMITE JURISDICCIONALES	
	LIMITE INTERNACIONAL
	PROTOCOLO DE RIO DE JANEIRO
	LIMITE PROVINCIAL
	LIMITE CANTONAL
	LIMITE PARROQUIAL
LIMITE DE DIVISIONES ESTADISTICA	
	SECTOR URBANO
	ZONA
	DISTRITO
	LIMITE DE CAB PARROQUIAL, CIUDADES PANCANTONAL, CAPITAL PROVINCIAL Y SECTOR RURAL

REPUBLICA DEL ECUADOR  
INSTITUTO NACIONAL DE ESTADISTICA Y CENSOS  
PLANO GENSAL DE LA CABECERA CANTONAL  
BALSAS  
CANTON BALSAS PROVINCIA EL ORO  
ESCALA: 1:50,000 (aprox)  
50 0 50 100 150m.  
CANTON BALSAS  
FUENTE: ACTUALIZACION DE CAMPO  
ACTUALIZADO: OCTUBRE 88  
PROYECTO: CENSO  
DE POBLACION Y VIVIENDA 1990  
DISEÑADO POR: G. SANCHEZ