

# COMPROBANTE UNICO DE REGISTRO

Institucion:	064	INSTITUTO NACIONAL DE ESTADISTICAS Y CENSOS	Reporte	rptComprobanteGastos.rdlc	
U. Ejecutora:	0003	COORDINACION ZONAL 3 - INEC	Fecha Elaboración	No. CUR	No. Original
Unid. Desc:	0000		029 05 2015	1085	1085
Tipo Documento Respaldo		Clase Documento	No.	No. Expediente	
COMPROBANTES ADMINISTRATIVOS DE GASTOS		RENDICION DE FONDOS SIN DETALLE DE FACTURAS	6	473	
Clase de Registro:	REGULARIZACIÓN	Clase de Gasto:	OTROS GASTOS	RPA	RTO DEV
Banco:		Cuenta Monetaria:	1121502 FTE 1 ANTICIPO DE VIATICOS INVERSION RECURSOS FISCALES		
Comprobante	GASTOS	Numero Operación	0		
Beneficiario:	1865034060001	COORDINACION ZONAL 3 - INEC			

## AFECTACION PRESUPUESTARIA

PG	SP	PY	ACT	ITEM	UBG	FTE	ORG	N. Prest	DESCRIPCION	MONTO
55	00	003	001	730303	1801	001	0000	0000	Viaticos y Subsistencias en el Interior	200.00
TOTAL PRESUPUESTARIO										200.00
IVA										0.00
SUB - TOTAL										200.00
RETENCIONES IVA										0.00
TOTAL DEDUCCIONES PRESUPUESTARIO										0.00
TOTAL A PAGAR										200.00

SON: DOSCIENTOS DOLARES

DESCRIPCION: Rendición de la Entidad:64-3-0 No de fondo: 109 No Entrada: 733

DATOS APROBACIÓN		
ESTADO	REGISTRADO:	APROBADO:
APROBADO		
FECHA: 29/06/2015	Pedro Javier Toaza CONTABILIDAD	Nelly Villavicencio DIRECCION FINANCIERA
	Funcionario Responsable	Director Financiero

Решение

No. Entered Original

## Class Modification

Aprobación

Monto Fondo Global

Monito Aprobado

Liquido

No. Page (1)2

Código	Rechazo
--------	---------



CUR: 1085

CUR. 60996205

### SOLICITUD DE LICENCIA CON REMUNERACIÓN

<b>No.SOLICITUD DE LICENCIA CON REMUNERACIÓN</b> 0133-INEC-CZ3C-DZT-AICE-15	<b>FECHA DE SOLICITUD (dd/mm/aaa)</b> 22/05/2015
--	---

SOLECCIONE LO QUE REQUIERA SOLICITAR

VIATICOS ☒ MOVILIZACIONES ☒ SUBSISTENCIAS ☐ ALIMENTACIÓN ☐

### DATOS GENERALES

<b>APELLIDOS Y NOMBRES DEL SERVIDOR</b> NUÑEZ JARAMILLO RAUL FERNANDO 1801430107		<b>PUESTO</b> SERVIDOR PUBLICO 6	
<b>CIUDAD - PROVINCIA DE LA COMISIÓN</b> PUYO - PASTAZA		<b>NOMBRE DE LA UNIDAD DEL SERVIDOR</b> INFORMACION CARTOGRAFICA ESTADISTICA	
<b>FECHA SALIDA (dd/mm/aaa)</b> 27/05/2015	<b>HORA SALIDA (hh:mm)</b> 08H00	<b>FECHA LLEGADA (dd/mm/aaa) (LUGAR HABITUAL DE TRABAJO)</b> 29/05/2015	<b>HORA DE LLEGADA (hh:mm) (LUGAR HABITUAL DE TRABAJO)</b> 16H30

SERVIDORES QUE INTEGRAN LA COMISIÓN:

ernando Núñez J. / Wladimir Cando

### DESCRIPCION DE LAS ACTIVIDADES A EJECUTARSE:




Realizar la evaluación del módulo de edición cartográfica para dispositivos móviles de acuerdo a Memorando de autorización Nro. INEC-CZ3C-2015-0211-M

### TRANSPORTE

TIPO DE TRANSPORTE (AEREO, TERRESTRE, OTROS)	NOMBRE DEL TRANSPORTISTA	RUTA	SALIDA		LLEGADA	
			FECHA	HORA	FECHA	HORA
			dd-mmm-aaaa	hh:mm	dd-mmm-aaaa	hh:mm
Terrestre	OFICINA TEA-776	Ambato-Puyo	27/05/2015	08H00	27/05/2015	10H30
Terrestre	OFICINA TEA-776	Puyo-Ambato	29/05/2015	14H00	29/05/2015	16H30

### DATOS PARA TRANSFERENCIA

<b>NOMBRE DEL BANCO</b> BANCO DE PICHINCHA	<b>TIPO DE CUENTA</b> CORRIENTE	<b>No. DE CUENTA</b> 3145951804
---	------------------------------------	------------------------------------

<b>FIRMA DEL SERVIDOR SOLICITANTE</b>	<b>FIRMA DEL RESPONSABLE DE LA UNIDAD SOLICITANTE</b>
	
<b>NOMBRE DEL SERVIDOR</b> Ing. Fernando Núñez J.	<b>NOMBRE DEL SERVIDOR</b> Ing. Fernando Núñez J.
<b>FIRMA DE LA AUTORIDAD NOMINADORA O SU DELEGADO</b>	<b>NOTA:</b> Esta solicitud debera ser presentada para su autorizacion, con por lo menos 72 horas de anticipación al cumplimiento de los servicios institucionales, salvo el caso de que por necesidades institucionales la autoridad nominadora autorice.
	
<b>NOMBRE DE LA AUTORIDAD NOMINADORA O SU DELEGADO</b> Ing. Carlos Fuentes	

**NOTA:** Esta solicitud debera ser presentada para su autorizacion, con por lo menos 72 horas de anticipación al cumplimiento de los servicios institucionales, salvo el caso de que por necesidades institucionales la autoridad nominadora autorice.

- De no existir disponibilidad presupuestaria, tanto la solicitud como la autorización quedaran insubsistentes.
- El informe de licencia con remuneracion debera presentarse dentro del término máximo de 4 dias de cumplida la licencia.
- Está prohibido conceder licencias para el cumplimiento de servicios institucionales durante los días de descanso obligatorio, con excepción de las Máximas Autoridades o de casos excepcionales debidamente justificados por la Máxima Autoridad o su delegado.

2 viaticos + 1600 + 400  
1 sueldo + 400  
+ 1000

7.109



## INFORME DE LICENCIA CON REMUNERACIÓN

No.SOLICITUD DE LICENCIA CON REMUNERACIÓN

0133-INEC-CZ3C-DZT-AICE-15

FECHA DE INFORME (dd/mm/aaa)

01/06/2015

### DATOS GENERALES

APELLIDOS Y NOMBRES DEL SERVIDOR

NUÑEZ JARAMILLO RAUL FERNANDO 1801430107

PUESTO QUE OCUPA

SERVIDOR PUBLICO 6

CIUDAD - PROVINCIA DE LA COMISIÓN

PUYO - PASTAZA

NOMBRE DE LA UNIDAD DEL SERVIDOR

INFORMACION CARTOGRAFICA ESTADISTICA

SERVIDORES QUE INTEGRAN LA COMISIÓN:

Fernando Núñez J. / Wladimir Cando

### INFORME DE ACTIVIDADES Y PRODUCTOS ALCANZADOS

#### OBJETIVOS DE LA COMISION:

Realizar la evaluación del módulo de edición cartográfica para dispositivos móviles de acuerdo a Memorando de autorización Nro. INEC-CZ3C-2015-0211-M

#### Actividades:

Se realizaron las siguientes actividades:

#### MIERCOLES 27 PUYO

- Evaluación de los resultados de la actualización cartográfica con la utilización del módulo de edición cartográfica en las jornadas 8 y 9.
- Exposición de novedades por zonal, generadas del módulo de edición cartográfica y su funcionamiento.
- Exposición por parte de cada zonal sobre los procesos de supervisión de campo, revisión, digitalización.

Se pernoctó en la ciudad del Puyo.

#### JUEVES 28 PUYO

- Se determinan las funcionalidades necesarias e incidencias en los Sistemas Informáticos para su notificación al Equipo de Desarrollo.
- Se detallan las actividades a priorizar en referencia a los tiempos para la incorporación de las funcionalidades y observaciones en los sistemas informáticos.
- Se establecen 2 fases para la incorporación de observaciones y requerimientos a los sistemas, y se establece como fecha tentativa el 5 de junio para su implementación por parte de DIRAD

Se pernoctó en la ciudad de Puyo

#### VIERNES 29 PUYO

- Se realiza una reunión plenaria para establecer los resultados más importantes del análisis efectuado tanto al módulo de edición cartográfico, como también a los procesos de supervisión, revisión y digitalización.
- Se establecen dos requerimientos emergentes para el normal desarrollo de las actividades de la actualización en campo y los necesarios para mejorar el proceso integral del Actualización Cartográfica.
- Se determina que el supervisor debe salir con laptop en la cual debe estar el Sistema de Marco Maestro y el formulario de Control de Calidad. Se gestione la disponibilidad de laptop en cada dirección zonal.

Retorno a la ciudad de Ambato


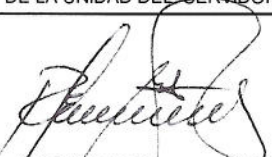

#### CONCLUSIONES

- Se concluye que todos los niveles de supervisión deben utilizar el formulario de control de calidad.
- El aplicativo de edición cartográfica se encuentra funcional en un 70% aproximadamente.
- Las tablets no cumplen con los requerimientos necesarios para el óptimo funcionamiento del aplicativo. Herramientas del sistema lo que repercute en pérdida de tiempo por las veces que tienen que repetir la edición.
- Mientras no se realicen las actualizaciones necesarias al aplicativo de edición cartográfica se continuará trabajando de manera híbrida es decir en papel y tablet.
- Se está aplicando el formulario de control de calidad por parte del supervisor de equipo, con el fin de probar su funcionalidad y emitir las observaciones necesarias para la mejora del mismo.

#### RECOMENDACIONES

- Se recomienda contar con los repuestos de lápiz óptico para facilitar la edición en campo y evitar daños enmismos. la pantalla del equipo por el desgaste de los mismos
- Se recomienda gestionar el cambio de equipo (tablet)
- Los tiempos establecidos en el cronograma para las actualizaciones del sistema de Actualización Cartográfica no deben ser superiores al 30 de junio.

Nota: El vehículo sin novedad

ITINERARIO	SALIDA	LLEGADA	NOTA			
FECHA dd/mm/aaa	27/05/2015	27/05/2015	Estos datos se refieren al tiempo efectivamente utilizado en la Comisión, desde la salida del lugar de residencia o trabajo habituales o del cumplimiento de la licencia según sea el caso, hasta su llegada en estos sitios.			
HORA hh:mm	08H00	10H30				
FECHA dd/mm/aaa	29/05/2015	29/05/2015				
HORA hh:mm	13H00	15H30				
Hora Inicio de Labores el día de retorno		07H00				
TRANSPORTE UTILIZADO			SALIDA		LLEGADA	
TIPO DE TRANSPORTE (Aéreo, terrestre, otros)	NOMBRE DEL TRANSPORTISTA	RUTA	FECHA	HORA	FECHA	HORA
			dd/mm/aaaa	hh:mm	dd/mm/aaaa	hh:mm
Terrestre	OFICINA TEA-776	Ambato-Puyo	27/05/2015	08H00	27/05/2015	10H30
Terrestre	OFICINA TEA-776	Puyo-Ambato	29/05/2015	13H00	29/05/2015	15H30
NOTA: En caso de haber utilizado transporte público, se deberá adjuntar obligatoriamente los pasajes a bordo o boletos.						
OBSERVACIONES						
FIRMA DEL SERVIDOR COMISIONADO NOMBRE			NOTA			
 Ing. Fernando Núñez J.			El presente informe deberá presentarse dentro del término de 4 días de cumplida la licencia, caso contrario la liquidación se demorará e incluso de no presentarlo tendría que restituir los valores pagados. Cuando la licencia sea superior al número de horas o días utilizados, se deberá adjuntar la autorización por escrito de la Máxima Autoridad o su Delegado.			
FIRMAS DE APROBACIÓN						
FIRMA DEL RESPONSABLE DE LA UNIDAD DEL SERVIDOR COMISIONADO			FIRMA DEL JEFE INMEDIATO DEL RESPONSABLE DE LA UNIDAD			
 NOMBRE Ing. Fernando Núñez J.			 NOMBRE Ing. Omar Fuentes			





**Memorando Nro. INEC-CZ3C-2015-0211-M**

**Ambato, 22 de mayo de 2015**

**PARA:** Sr. Ing. Fernando Núñez Jaramillo  
**Jefe de Unidad**

**ASUNTO:** Disponibilidad Presupuestaria a la solicitud de autorización para salida a campo del 27 al 29 de mayo de 2015

Autorizado, trámite correspondiente

En respuesta al memorando en referencia informo que existe disponibilidad presupuestaria en el proyecto Actualización Cartográfica para dos investigadores y un chofer, por 2 días de viáticos y 1 día de subsistencia cada uno.


De mi consideración:

Por el presente, me permito solicitar Señores Directores Zonales Técnicos, se autorice y se realicen las gestiones pertinentes, para que el personal de las Unidades de Actualización de la Información Cartográfica Estadística de las Direcciones Zonales a su cargo, se trasladen a la ciudad de Puyo desde el 27 al 29 de mayo del presente año, para realizar la evaluación del módulo de edición cartográfica para dispositivos móviles.

OFICINA/NOMBRES	CIUDAD	DIAS	FECHAS	TRANSPORTE
<b>Dirección Zonal Centro</b>				
Fernando Núñez	Puyo	3	27-29 mayo 2015	Vehículo INEC
Rafael Medina	Puyo	3	27-29 mayo 2015	Vehículo INEC
<b>Dirección Zonal Litoral</b>				
Luis Jara	Puyo	3	27-29 mayo 2015	Vehículo INEC
Carlos Cobeña	Puyo	3	27-29 mayo 2015	Vehículo INEC
<b>Dirección Zonal Sur</b>				
Jose Ayala	Puyo	3	27-29 mayo 2015	Vehículo INEC
Santiago Quituisaca	Puyo	3	27-29 mayo 2015	Vehículo INEC

Con sentimientos de distinguida consideración.

Atentamente,



**Memorando Nro. INEC-CZ3C-2015-0211-M**

**Ambato, 22 de mayo de 2015**

**Ing. Carlos Omar Fuentes Cárdenas**  
**COORDINADOR ZONAL 3 - INEC, ENCARGADO**

Referencias:

- INEC-CZ3C-DZA-GF-2015-0178-M

[illegible]

OBSERVACIONES

*[Handwritten signature]*

*Handwritten signature: "H. H. H."*