

COMPROBANTE UNICO DE REGISTRO

Institucion:	064	INSTITUTO NACIONAL DE ESTADISTICAS Y CENSOS	Reporte	rptComprobanteGastos.rdlc		
U. Ejecutora:	0005	COORDINACION ZONAL 8 - INEC	Fecha Elaboración	No. CUR No. Original		
Unid. Desc:	0000		04 07 2019	6158 5934		
Tipo Documento Respaldo		Clase Documento	No.	No. Expediente		
COMPROBANTES ADMINISTRATIVOS DE GASTOS		LIQUIDACION DE GASTOS	2019-064-0005-00002-035	2115		
Clase de Registro:	DEVENGADO	Clase de Gasto:	OTROS GASTOS	RPA	RTO	DEV
Banco:		Cuenta Monetaria:				
Comprobante	GASTOS	Numero Operación	0			
Beneficiario:	0917990061	CHAVEZ MARTINEZ FERNANDO DAVID				

AFECTACION PRESUPUESTARIA

PG	SP	PY	ACT	ITEM	UBG	FTE	ORG	N. Prest	DESCRIPCION	MONTO
55	00	022	001	730303	0901	202	5093	0001	Viaticos y Subsistencias en el Interior	305.00
TOTAL PRESUPUESTARIO										305.00
IVA										0.00
SUB - TOTAL										305.00
RETENCIONES IVA										0.00
TOTAL DEDUCCIONES PRESUPUESTARIO										0.00
TOTAL A PAGAR										305.00

SON: TRESCIENTOS CINCO DOLARES

DESCRIPCION: CHAVEZ MARTINEZ FERNANDO DAVID.- PAGO DE VIATICOS POR COMISION DE SERVICIOS A 8 FUNCIONARIOS A MANABI PROYECTO CPV DEL 04 AL 08 DE JUNIO, SEGUN INFORME N°126, AUTORIZADO EN MEMORANDO N° INEC-CZ8L-2019-1464-M, CERTIFICACION N° 607 FTE 202, KDG-MVQ.

DATOS APROBACIÓN

ESTADO	REGISTRADO:	APROBADO:
APROBADO FECHA: 04/07/2019	 Funcionario Responsable	 Director Financiero

COMPROBANTE UNICO DE REGISTRO

Institución: 064 INSTITUTO NACIONAL DE ESTADISTICAS Y CENSOS

Reporte rptComprobanteGastos.rdlc

U. Ejecutora: 0005 COORDINACION ZONAL 8 - INEC

Fecha Elaboración No. CUR No. Original

Unid. Desc: 0000

04 07 2019 6158 5934

Tipo Documento Respaldo

Clase Documento

No.

No. Expediente

COMPROBANTES ADMINISTRATIVOS DE GASTOS

LIQUIDACION DE GASTOS

2019-064-0005-00002-035

2115

Clase de Registro:

DEVENGADO

Clase de Gasto:

OTROS GASTOS

RPA RTO DEV

Banco:

Cuenta Monetaria:

Comprobante

GASTOS

Numero Operación

0

Beneficiario:

0917990061

CHAVEZ MARTINEZ FERNANDO DAVID

DEDUCCIONES

DATOS APROBACIÓN

ESTADO	REGISTRADO:	APROBADO:
APROBADO		
FECHA: 04/07/2019	 Funcionario Responsable	 Director Financiero

INFORME DE SERVICIOS INSTITUCIONALES

Nro. SOLICITUD DE AUTORIZACIÓN PARA
CUMPLIMIENTO DE SERVICIOS INSTITUCIONALES
126 - CZ8L – GCEZ – 2019

FECHA DE INFORME (dd-mmm-aaaa)
12-06-2019

DATOS GENERALES

APELLIDOS - NOMBRES DE LA O EL SERVIDOR
CHÁVEZ MARTÍNEZ FERNANDO DAVID;
C.I. 091799006-1

PUESTO QUE OCUPA:
SERVIDOR PUBLICO APOYO 3

CIUDAD – PROVINCIA DEL SERVICIO
INSTITUCIONAL
SANTA ANA – 24 DE MAYO – PORTOVIEJO –
MANABI.

NOMBRE DE LA UNIDAD A LA QUE PERTENECE LA O EL
SERVIDOR
OPERATIVO DE CAMPO

SERVIDORES QUE INTEGRAN EL SERVICIO INSTITUCIONAL:
FERNANDO CHÁVEZ MARTÍNEZ.

INFORME DE ACTIVIDADES Y PRODUCTOS ALCANZADOS


Antecedentes:

Mediante Memorando Nro. INEC-CZ8L-2019-1464-M. La Coordinadora Zonal, autoriza salida de comisión de servicios en la jornada quinta durante los días 04 al 08 de Junio 2019, para participar en la supervisión Zonal en el levantamiento de la Actualización Cartográfica y Precenso CPV – 2020.

Objetivos:

Suministrar cartografía censal digital, base de viviendas y jefes de hogares actualizados de los sectores, amanzanados o dispersos, es decir, obtener una cartografía actualizada (mapas, planos, croquis), en las áreas amanzanadas o dispersas, que servirán para el proceso de digitalización cartográfica y en el empadronamiento del Censo de Población y Vivienda – 2020.

Actividades Realizadas:



Para esta 5ta. jornada se dió la directriz de revisar el plano de la localidad amanzanada de Sosote 131250_951 perteneciente al cantón de Rocafuerte 131250, donde la información fue levantada en la jornadas pasadas, en está Supervisión Zonal se detectó un crecimiento poblacional de manzanas que no fue considerado por los Supervisores de Campo del área Amanzanado y del Disperso y los Supervisores de Calidad, de inmediato se informó para su conocimiento y tome medidas sobre el caso al responsable del proyecto CPV-2020 Señor Carlos Cuvina y también la autorización del levantamiento de la Actualización Cartográfica del incremento de la localidad amanzanada Sosote.

[Handwritten signature]



Siguiendo con la supervisión zonal nos trasladamos a trabajar con los supervisores de Campo y calidad Luis Sernaque y William Idrovo respectivamente, con el objetivo de revisar el levantamiento de una nueva localidad amanzanada y verificar la extensión del centro poblado conocido como el Rodeo la misma que pertenece a la Parroquia de Rio Chico del Cantón Portoviejo y además teniendo mucho cuidado ya que esos sectores pasa un límite Parroquial de Portoviejo, y así observar los sectores dispersos son afectados con la nueva delimitación del sector amanzanado El Rodeo tales como: 131250999...,




Luego de finalizar con la supervisión en la jurisdicción (Rocafuerte – El Rodeo), nos dirigimos a la Parroquia de Crucita perteneciente al cantón de Portoviejo, aquí definiendo el nuevo limite urbano de la Cabecera Parroquial versus los limites de los sectores dispersos con los supervisores de campo Gioconda Cagua y Julio Moran y el supervisor de calidad Orlando Alvear, y así unificando criterios para una buena cobertura en el amanzanado Crucita y sus sectores dispersos.

Además aquí en esta jurisdicción también se revisó la Localidad Amanzanada Las Gilces 131350_908, su crecimiento urbano y a la vez definiendo sus límites para realizar la Actualización Cartográfica por parte del supervisor de calidad Orlando Alvear.

En la misma jurisdicción de Crucita con el señor Supervisor de Campo Julio Moran, dió a conocer que tiene la ligera sospecha que el sector disperso 131350_999_14 tiene apariencia como una Localidad Amanzanada, se recomendó para el día lunes 10 de junio del presente año, se le va a enviar la imagen (ortofoto), del sector, con el objetivo de tener una buena definición del si es, o no una nueva Localidad Amanzanada y aplicando la metodología enseñada en las capacitaciones impartidas por el personal de la coordinación zonal 8.

(Handwritten signature)



Continuando con la supervisión zonal, trabajamos en la Cabecera Cantonal de 24 de Mayo – Sucre, con los Supervisores de Campo Walter Lavayen y Juan Vasquez y con los Supervisores de Calidad Francisco Fajardo y Milton Alay, la finalidad del trabajo en conjunto es de unificar criterios sobre los vértices poligonales de la Cabecera Cantonal y su delimitación con los sectores dispersos que colinda con los límites urbanos y así tener la cobertura sobre esta jurisdicción.



Conclusiones:

- ✓ Para todo el personal de Campo del CPV – 2020, deben llevar siempre su identificación y la vestimenta adecuada al momento de diligenciar los sectores asignados en cada jornada.
- ✓ Se les indicó que además deben registrar una observación cuando los informantes no tienen el dato solicitado por el personal de Campo.
- ✓ Se solicitó a los Supervisores de Campo y de Calidad, llevar un control sobre los formularios entregados a los Actualizadores, para así tener un dato estimado sobre su stock Ca-04 anexo y Stickers.

Recomendaciones:

- ✓ Realizar una re-instrucción antes de iniciar la quinta jornada de la Actualización Cartográfica y Precenso – 2020, sobre los casos encontrados en la supervisión zonal realizada en los días del 19 – 30 de Mayo del 2019.

[Handwritten signature]

- ✓ Para las actualizaciones cartográfica de las periféricas de la Cabecera Cantonales, Parroquiales y/o Localidades Amanzanadas, se la deben realizar al inicio de cada jornada, ya que estas actualizaciones toman su tiempo en el recorrido y pasarla al plano de borrador y a limpio, y así tener listo las delimitaciones de estas ciudades y/o Loc. Amanzanadas, para cuando toque pegar los sectores dispersos con el urbano.
- ✓ Para las próximas jornadas del Operativo de Campo del CPV – 2020, los sectores que se encuentran en las periféricas de las Cab. Cantonal, Parroquial y/o Localidades Amanzanadas, brindar dentro de las carpetas imágenes de los posibles incrementos, ya que las ortofotos son de gran ayuda para estas Actualizaciones Cartográficas.
- ✓ Proporcionar otra gorra de mejor calidad, ya que la entregada antes de iniciar el operativo de campo de la Actualizadores Cartográficos y Precenso – 2020, se ha desteñido y dañado por el uso diario del personal de campo.
- ✓ Dotar de más suministros de oficina para el personal de campo, ya que estos se utilizan a diario y vamos a la quinta jornada de la Actualizadores Cartográficos y Precenso – 2020.


ITINERARIO	SALIDA	LLEGADA	NOTA
FECHA dd-mmm-aaa	04-06-2019	08-06-2019	Estos datos se refieren al tiempo efectivamente utilizado en el cumplimiento del servicio institucional, desde la salida del lugar de residencia o trabajo habituales o del cumplimiento del servicio institucional según sea el caso, hasta su llegada de estos sitios.
HORA hh:mm	07:00	21:00	

TRANSPORTE



TIPO DE TRANSPORTE (Aéreo, terrestre, marítimo, otros)	NOMBRE DE TRANSPORTE	RUTA	SALIDA		LLEGADA	
			FECHA dd-mmm-aaaa	HORA hh:mm	FECHA dd-mmm-aaaa	HORA hh:mm
TERRESTRE	CAMIONETA CONTRATADA	GYE – SANTA ANA – 24 DE MAYO – PORTOVIEJO – GYE	04-06-2019	07:00	08-06-2019	21:00

NOTA: En caso de haber utilizado transporte público, se deberá adjuntar obligatoriamente los pases a bordo o boletos.

OBSERVACIONES

FIRMA DE LA O EL SERVIDOR COMISIONADO	NOTA
 NOMBRE: FERNANDO DAVID CHÁVEZ MARTÍNEZ	El presente informe deberá presentarse dentro del término de 4 días del cumplimiento de servicios institucionales, caso contrario la liquidación se demorará e incluso de no presentarlo tendría que restituir los valores percibidos. Cuando el cumplimiento de servicios institucionales sea superior al número de días autorizados, se deberá adjuntar la autorización por escrito de la Máxima Autoridad o su Delegado

FIRMAS DE APROBACIÓN

FIRMA DE LA O EL RESPONSABLE DE LA UNIDAD DEL SERVIDOR COMISIONADO	FIRMA DE LA O EL JEFE INMEDIATO DE LA O EL RESPONSABLE DE LA UNIDAD
 NOMBRE: LUZ MAYRA MUÑOZ MUÑOZ <small>Instituto Nacional de Estadística y Censos Coordinación Zonal Gestión Financiera</small>	 NOMBRE: ING. JÉSSICA MENÉNDEZ CAMPOS COORDINADORA ZONAL 8 LITORAL <small>Instituto Nacional de Estadística y Censos Coordinación Zonal 8 INEC COORDINACIÓN ZONAL</small>

27 JUN 2019

Recibido por: Modelaine Miranda
 Hora: 11:13

**RESUMEN DE GASTOS DE ALIMENTACION Y HOSPEDAJE EN
LICENCIA CON REMUNERACION**

LUGAR Y FECHA: Guayaquil 12 - 06 - 2019

NOMBRES Y APELLIDOS: FERNANDO CHAVEZ MARTINEZ

FECHA DE COMISION: DESDE 04 de Junio del 2019 HASTA: 08 de Junio del 2019

DESTINO (CIUDAD): SANTA ANA, 24 DE MAYO, PORTOVIEJO

N° DE SOLICITUD: 126 - CZ8L - GCEZ - 2019

DETALLE DE DOCUMENTOS


FECHA	FACTURA/NOTA DE VENTA Nº	DESCRIPCION	VALOR	OBSERVACIONES
08-jun-19	002-001-000010773	HOSPEDAJE	120,00	OK
04-jun-19	001-001-000001953	ALIMENTACION	10,00	OK
04-jun-19	001-001-000000376	ALIMENTACION	12,00	OK
05-jun-19	001-001-000001660	ALIMENTACION	10,00	OK
05-jun-19	001-001-000002483	ALIMENTACION	13,00	OK
05-jun-19	001-001-000000377	ALIMENTACION	12,00	OK
06-jun-19	001-001-000003708	ALIMENTACION	10,00	OK
06-jun-19	001-001-0019663	ALIMENTACION	10,00	OK
06-jun-19	001-001-000000378	ALIMENTACION	12,00	OK
07-jun-19	001-001-000102556	ALIMENTACION	12,00	no Procede
TOTAL:			221,00	

Autorizo al Área Financiera descontar de mi rol de pagos el valor no justificado correspondiente al anticipo de mi Licencia con Remuneración.

FIRMA DE RESPONSABILIDAD

PARA USO PROCESO FINANCIERO:

VALOR ENTREGADO COMO ANTICIPO	
30% VALOR A NO JUSTIFICARSE	0,00
70% VALOR A JUSTIFICARSE	0,00
GASTOS JUSTIFICADOS	221,00
VALOR A DESCONTAR	-221,00


REVISADO POR

Alimentación \$ 89,00
no Procede \$ 12,00
Hospedaje \$ 120,00