

INEC - Instituto Nacional de Estadística y Censos
Coordinación General Técnica de Producción Estadística (CGTPE)
Dirección de Estadísticas Socio-Demográficas (DIES)

PROYECTO: K008 VIII Censo de Población y VII de Vivienda CPV - 2020.

Líder del Proyecto:	Naranjo Orozco, María Lorena (lorena_naranjo@inec.gob.ec)		
Patrocinador Ejecutivo:	Castillo Añazco, Oscar Roberto	Programas Relacionados:	
Titular:	Albán Fernández, Andrés Gregorio	Prioridad:	0
Tipo de Proyecto:	Procesos	Retorno Económico:	0.00
CUP:	31210000.0000.382700	TIR:	0.00 %
Objetivos Operativos:	2	VAN:	0.00
Viabilidad Técnica:	Alta	Estimado Al Fin Del Proyecto:	26,108,265.22
Localidad de Gestión:	Nacional - Nivel 1 > Nacional - Nivel 2 > Nacional - Nivel 3		
Tipo de Ppto. Externo:		Fecha de Inicio - Fecha de Fin:	02/01/2018 - 29/12/2023
Fecha de última actualización:	04/07/2019	Fecha de Fin Base:	31/12/2018
Modificado por:	Naranjo Orozco, María Lorena	Fecha del siguiente Hito:	15/05/2019

Nota: Este Proyecto está alineado a objetivos matriciales

DATOS GENERALES

Descripción

La información censal es prioritaria para la formulación de políticas, programas y proyectos para el bienestar de la población ya que a través de ella es posible obtener diagnósticos de la situación demográfica y socioeconómica del país, de cada provincia, municipio o localidad; sino se disponen de cifras precisas, oportunas y de calidad se podría incurrir en un deficiente uso de recursos públicos, equivocar las decisiones de política y finalmente no adoptar las acciones necesarias para lograr el mejoramiento de las condiciones de vida de la población.

Línea Base:

La última información censal disponible corresponde al censo 2010, sus principales resultados a nivel nacional son los siguientes

Población Total 14.483.499

Área geográfica: Urbana 9.090.786 - Rural 5.392.713

Sexo: Hombres 7.177.683 - Mujeres 7.305.816

Grandes grupos de edad: 0-14 4.528.425 - 15-64 9.014.169 - 65 y más 940.905

Auto identificación según su cultura y costumbres: Indígena 1.018.176 - Afroecuatoriano/afrodescendiente/ negro/ mulato 1.041.559 -

Montubio 1.070.728 - Mestizo 10.417.299 - Blanco 882.383 - Otro 53.354

Estado civil o conyugal: Casado 3.521.424 - Unido 2.214.067 - Separado 526.860 - Divorciado 203.393 - Viudo 413.296 - Soltero 3.960.653

Condición de alfabetismo: Alfabeto 9.282.978 - Analfabeto 672.096

Condición de actividad económica: PEA 6.023.679 - PEI 3.931.395

Discapacidad: Si tiene 816.156 - No tiene 12.546.802

Pobreza por NBI: Pobres 8.605.803 - No pobres 5.723.803

Producto:

Componente 1: Base geográfica y alfanumérica de viviendas y jefes de hogar actualizada, del 63,7% de sectores censales del país

Componente 2: Informe técnico con información que permita comprobar la planificación del operativo censal, mediante el 100% de ejecución del Censo Experimental, al mes de diciembre de 2019.

Componente 3: Reuniones interinstitucionales realizadas y cuestionario censal aprobado en diciembre 2019

Componente 4: Informe de resultados de la Prueba Piloto de la Encuesta Post Censal, al mes de diciembre de 2019.

Componente 5: Ejecución del 20% de los costos operativos y la adquisición de bienes y servicios conforme los procesos de contratación respectivos durante la ejecución del proyecto; además se aplicará de manera periódica el proceso de seguimiento y control (ejecución física y presupuestaria); y se asegurará el cumplimiento de los parámetros establecidos en el Plan de Aseguramiento de la Calidad.

Objetivo General:

Proporcionar información actualizada sobre la magnitud, estructura, crecimiento, distribución de la población y de sus características económicas, sociales y demográficas; así como, establecer el volumen y características de las viviendas en que habita la población, y los servicios básicos que disponen, al mayor nivel de desagregación territorial.

DATOS GENERALES

Descripción

Objetivos Específicos:

1. Disponer de una base geográfica y alfanumérica de viviendas y jefes de hogar actualizada a nivel nacional, que sirva para la organización y ejecución del empadronamiento, y como insumo para otros procesos asociados a la información cartográfica y pre censal.
2. Comprobar la adecuada planificación del operativo censal en cuanto a sus instrumentos, métodos, sistemas informáticos e infraestructura tecnológica requerida; a través, de un Censo Experimental
3. Proporcionar una base de datos actualizada a nivel nacional con información sobre las características de la población, los hogares y de las viviendas que ellos ocupan, mediante entrevista a los hogares a través de un cuestionario censal
4. Generar información que permita evaluar directamente la cobertura y calidad de los resultados del censo, a través de una Encuesta Post Censal realizada a una muestra representativa de la población objetivo del empadronamiento.
5. Coordinar la gestión operativa y logística de las actividades, así como realizar procesos de monitoreo y seguimiento del proyecto; y el aseguramiento de su calidad."

Beneficios Cualitativos

Información base de 50.561 sectores censales amanzanados y dispersos.

5056 sectores censales amanzanados y dispersos actualizados, supervisados, revisados, digitados y digitalizados, durante el año 2018

Tipo de Beneficiario

Instituciones del Sistema Estadístico Nacional

Instituto Nacional de Estadística y Censos

Restricciones

Tiempo: La demora en la adquisición (suministros, equipos de oficina, equipos tecnológicos, etc.) De acuerdo al cronograma planificado ocasionaría un retraso para el inicio de las actividades del proceso de preparación de material.

Costo: El recorte de presupuesto del proyecto, causaría retraso o suspensión de actividades planificadas.

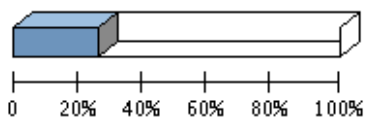
Alcance: Incrementar la calidad del dato estadístico y la información cartográfica MEDIANTE la ejecución de proyectos de actualización cartográfica, su vinculación con el Censo por Registros Administrativos, y la realización de investigaciones en el ámbito geográfico que fortalezcan la producción estadística del INEC.

Fase Actual:

Anteproyecto Definición Planeación **Ejecución** Cierre Completado Congelado Cancelado

AVANCE FÍSICO DEL PROYECTO

% TIEMPO TOTAL TRANSCURRIDO

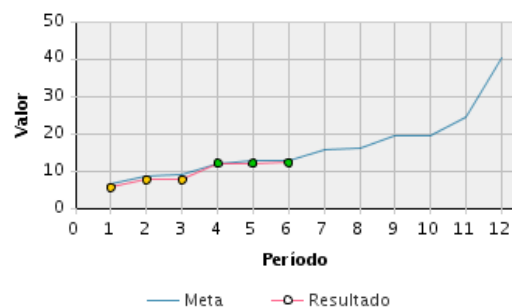


Transcurrido: 25.09 %

Fecha de Inicio: 02/01/2018

Fecha de Fin: 29/12/2023

AVANCE FÍSICO PROGRAMADO VS. REAL



Porcentaje de Avance												
Año	Ene	Feb	Mar	Abr	May	Jun	Jul	Ago	Sep	Oct	Nov	Dic
2019	Avance programado acumulado											
	7 %	9 %	9 %	12 %	13 %	13 %	16 %	16 %	19 %	19 %	24 %	40 %
	Avance real acumulado											
	6 %	8 %	8 %	12 %	12 %	12 %						
	Estado											
	▼	▼	▼	●	●	●						

RESÚMENES EJECUTIVOS (MÁS RECIENTES)

Resúmenes Ejecutivos	Modificado por	Fecha de última actualización
MAYO 2019 1. Reuniones de mesas temáticas (Comisión Especial de Estadística), otras reuniones con Sociedad Civil y Academia para construir el cuestionario 2. Reuniones internas para ajustes a los instrumentos censales. 3. Ajuste al diseño de manuales conforme se avanza en la construcción del cuestionario 4. Se construyeron los manuales de sectores homogéneos para Administración Central Campo y Coordinaciones Zonales 5. Criticar e integrar la base de datos de Sectores Revisados en Administración Central Campo y Coordinaciones Zonales	Naranjo Orozco, María Lorena	12/06/2019 - 03:50 PM
ABRIL 2019 1. Reuniones de mesas temáticas con instituciones públicas y II Taller de Planificación del Empadronamiento 2. Ejecución de la III Prueba Piloto del cuestionario censal 3. Preparación de material para campo 4. Levantamiento de Campo (Actualización Cartográfica) 5. Elaboración de video de lanzamiento, coberturas de las pruebas piloto y de la CEE, Caja de mensajes para Voceros INEC 6. Se cuenta con el primer borrador de las actividades del MPE definidas para los cuatros componentes, además se inició con el reporte de los indicadores de calidad para actualización cartográfica, cuyo primeros resultados se generarán en el siguiente mes.	Naranjo Orozco, María Lorena	12/06/2019 - 03:45 PM
MARZO 2019: 1. Se realizó la capacitación del personal civil para Actualización cartográfica. 2. Ajustes al sistema SIPE 3. Se remitieron los instrumentos para la capacitación y actualización cartográfica (formulario, manuales, instructivos, videos). 4. Preparación de material y generación de tiles (jornada 1). 5. Se realizaron talleres internos de definición del cuestionario censal para discusión en la Comisión Especial de Estadística 2020. 6. Elaboración de matriz de comparación del cuestionario 2020 con los censos de la Región. 7. Planificación y Organización de la III Prueba Piloto, ajuste al cuestionario y documentos de capacitación. 8. Elaboración de hoja de ruta, insumos, designación de delegados y funciones para la activación de la Comisión Especial de Estadística 2020 y los grupos temáticos de discusión del cuestionario censal 2020. 9. Avance de 43.272 descripciones y códigos ingresados de imágenes del censo 2010 para el sistema de codificación automática y asistida.	Albán Fernández, Andrés Gregorio	04/04/2019 - 02:43 PM
FEBRERO 2019: 1.- Se realizaron reuniones de Coordinación del CPV para el componente de actualización cartográfica 2.- Elaboración y revisión de instrumentos para el componente de actualización cartográfica. 3.- Preparación de material para capacitación en actualización cartográfica 6.- Se realizó curso a personal técnico del INEC sobre el proceso de actualización cartográfica 7.- Capacitación al personal que realizará las actividades de preparación de material para el objetivo Campo 7.- Se realizó prueba de funcionalidad del aplicativo para el levantamiento de la información en campo en el cantón Cevallos 8.- Se realizó el cuestionario preliminar para la Comisión especial de estadística 9.- Se desarrolló el plan de trabajo para la Comisión especial de estadística 10. Digitación de los formularios cpv para la codificación automática cpv 2020	Albán Fernández, Andrés Gregorio	04/04/2019 - 02:43 PM
ENERO 2019: 1.- Se realizaron reuniones de Coordinación del CPV para el componente de actualización cartográfica 2.- Elaboración y revisión de instrumentos para el componente de actualización cartográfica. 3.- Se realizaron pruebas al aplicativo del Precenso. 4.- Elaboración de Adendum al Plan de Dirección de Proyecto CPV 2020. 5.- Preparación de material para capacitación en actualización cartográfica 6.- Elaboración del Informe consolidado a nivel nacional de la 2da prueba piloto del cuestionario censal 7.- Construcción del Sistema de ingreso de datos de cuestionarios de pruebas piloto 8.- Ingreso y base de datos de cuestionarios de 2da prueba piloto 9.- Ajuste al cuestionario preliminar para discusión interinstitucional en base a prueba piloto y observaciones de Coordinaciones Zonales.	Albán Fernández, Andrés Gregorio	07/02/2019 - 04:09 PM

RESÚMENES EJECUTIVOS (MÁS RECIENTES)

Resúmenes Ejecutivos	Modificado por	Fecha de última actualización
<p>10.- Documentos de planificación: matriz de personal ocasional, matriz de desarrollos informáticos, información para el 1er adendum del proyecto, asignación de responsabilidades, elaboración de matriz de necesidades de espacio físico, revisión y corrección de partidas, objetos de contratación y grupos de gasto.</p> <p>11.- Elaboración de hoja de ruta, mapeo de instituciones, conformación de grupos temáticos, revisión de resolución de la Comisión Especial de Estadística para el Censo de Población y Vivienda 2020.</p> <p>12.- Participación de prueba en campo del formulario del pre censo y en pruebas del sistema informático.</p>		
<p>DICIEMBRE 2018:</p> <p>1.- Se realizaron reuniones de trabajo para la planificación del Censo CPV- 2020</p> <p>2. Informe de avance (Hito 12 cumplido).</p> <p>3.- Informe de avance (Hito 13 cumplido).</p> <p>4.- Se realizó la supervisión al proceso de preparación de material para el levantamiento de campo en las Coordinaciones Zonales y Administración Central</p> <p>5.- Se realizó el plan del proyecto del CPV-2020 para el año 2019.</p> <p>6.- Se realizó la reunión de evaluación y planificación del CPV-2020.</p> <p>7.- Se realizó la prueba piloto del aplicativo de ingreso del precenso en las Coordinaciones Zonales y Administración Central</p> <p>8.- Ajuste de coberturas censales a los límites del CONALI, en Administración Central y las Coordinaciones Zonales.</p>	Albán Fernández, Andrés Gregorio	07/02/2019 - 04:09 PM
<p>NOVIEMBRE 2018:</p> <p>1.- Se realizaron reuniones de trabajo para la planificación del Censo CPV- 2020</p> <p>2. Informe de avance (Hito 11 cumplido).</p> <p>3.-Se realizó la supervisión al proceso de preparación de material para el levantamiento de campo en las Coordinaciones Zonales y Administración Central</p> <p>4.- Se continua con los procesos de adquisiciones del componente de Cartografía.</p> <p>5.- Se atiende las observaciones emitidas por SENPLADES.</p> <p>6.- Se realiza reuniones de seguimiento para revisar el Sistema de Precenso.</p>	Meza Moreno, Aldana Geomara	03/01/2019 - 11:56 AM
<p>OCTUBRE 2018:</p> <p>1.- Se realizaron reuniones de trabajo para la planificación del Censo CPV- 2020</p> <p>2. Informe de avance (Hito 10 cumplido).</p> <p>3.-Se realizó la supervisión al proceso de preparación de material para el levantamiento de campo en las Coordinaciones Zonales y Administración Central</p> <p>4.- Se continua con los procesos de adquisiciones del componente de Cartografía.</p> <p>5.- Se atiende las observaciones emitidas por SENPLADES.</p>	Meza Moreno, Aldana Geomara	02/12/2018 - 08:45 PM
<p>SEPTIEMBRE 2018:</p> <p>1.- Se realizaron reuniones de trabajo para la planificación del Censo CPV- 2020</p> <p>2.-Se realizaron ajustes del presupuesto del Censo CPV -2020-Componente de Actualización Cartográfica</p> <p>3.- Informe de avance (Hito 9 cumplido).</p> <p>4.-Se realizó la capacitación del proceso de preparación de material para el levantamiento de campo en las Coordinaciones Zonales y Administración Central</p> <p>5.- Se continua con los procesos de adquisiciones del componente de Cartografía.</p>	Meza Moreno, Aldana Geomara	04/10/2018 - 08:25 AM
<p>AGOSTO 2018:</p> <p>1.- Se realizaron reuniones de trabajo para la planificación del Censo CPV- 2020</p> <p>2.-Se realizaron ajustes del presupuesto del Censo CPV -2020-Componente de Actualización Cartográfica</p> <p>3.- Informe de avance (Hito 8 cumplido).</p> <p>4.-Se continua con la elaboración de los manuales para el proceso de preparación de material.</p>	Meza Moreno, Aldana Geomara	03/10/2018 - 08:51 AM
<p>JULIO 2018:</p> <p>1.- Se realizaron reuniones de trabajo para la planificación del Censo CPV- 2020</p> <p>2.-Se realizaron ajustes del presupuesto del Censo CPV -2020-Componente de Actualización Cartográfica</p> <p>3.- Informe de avance (Hito 7 cumplido).</p> <p>4.- Se realizó la prueba piloto del sistema de ingreso en tablets en la ciudad de Santo Domingo</p> <p>5.- Se continua con la elaboración de los manuales para el proceso de preparación de material.</p>	Meza Moreno, Aldana Geomara	04/09/2018 - 02:38 PM
<p>JUNIO 2018:</p> <p>1.- Se realizaron reuniones de trabajo para la planificación del Censo CPV- 2020</p> <p>2.-Se realizaron ajustes del presupuesto del Censo CPV -2020-Componente de Actualización Cartográfica</p> <p>3.- Informe de avance (Hito 6 cumplido).</p> <p>4.- Se realizo la prueba del formulario para el Censo 2020</p>	Meza Moreno, Aldana Geomara	20/08/2018 - 09:13 AM

RESÚMENES EJECUTIVOS (MÁS RECIENTES)

Resúmenes Ejecutivos	Modificado por	Fecha de última actualización
MAYO 2018: 1.- Se realizaron reuniones de trabajo para la planificación del Censo CPV- 2020 2.- Se realizó el 2do adendum del proyecto para realiar la replanificación dle 3.- Se realizaron ajustes del presupuesto del Censo CPV -2020-Componente de Actualización Cartográfica 4.- Informe de avance (Hito5 cumplido). ABRIL 2018: 1.- Se realizaron reuniones de trabajo para la planificación del Censo CPV- 2020 2.- Se realizó el taller de Cartografía para definir metodologías para el proceso de Actualización Cartográfica 3.- Se realizaron ajustes del presupuesto del Censo CPV -2020-Componente de Actualización Cartográfica 4.- Informe de avance (Hito4 cumplido).	Meza Moreno, Aldana Geomara	04/06/2018 - 08:20 AM
MARZO 2018: 1.- Se realizaron reuniones de trabajo para definir las metodologías a desarrollar para la preparación de material para el operativo de campo. 2.- Se asistió al taller del Censo 2020 para identificación de necesidades 3.- Informe de avance (Hito3 cumplido).	Meza Moreno, Aldana Geomara	27/04/2018 - 08:10 AM
FEBRERO 2018: 1.- Se realizaron reuniones de trabajo con algunas Instituciones (Agencia de Regulación Postal, Senplades, Instituto Geográfico Militar) con el objetivo de obtener información estandarizadas para el diseño de Cartografía. 2.- Se revisó las imágenes satélites de la empresa "Digital Globe" que nos proporcionaron una cuenta de pruebas para poder evaluar estas imágenes para su adquisición. 3.- Informe de avance del diseño del formulario (Hito 2 cumplido). ENERO 2018: 1.- Se realizó el requerimiento inicial par la generación del sistema de ingreso de información. 2.- Se mantuvo un taller para planificación y definición de actividades del VIII Censo de Población y VII de Vivienda CPV - 2020. (Hito 1 cumplido). 3.- Se realizó reuniones de trabajo para la definición del Formulario al año anterior con las áreas de Sociodemográficas y Muestreo. 4.- Se realizó la planificación a mas detalle para el proyecto CPV-2020	Meza Moreno, Aldana Geomara	29/03/2018 - 08:49 AM

RIESGOS ABIERTOS DEL PROYECTO

Riesgo	Fecha de última actualización	Responsable	Probabilidad	Impacto	Calificación	Acciones Cerradas / Totales
5- PROYECTO. Alcance. El retraso o negacion de los avales de Inmobiliar y Mintel causaría retraso para las adecuaciones y/o alquiler de los espacios físicos, y la adquisición de equipos informáticos para la actividades de Actualización Cartográfica y el Censo Experimental.	12/06/2019	María Lorena Naranjo Orozco	50 %	90	45	2/2
5- PROYECTO. Alcance. El retraso en el cumplimiento de la cargas establecidas en el levantamiento de campo CAUSARÍA un desfase en la programación y en las metas planificadas.	05/03/2018	Aldana Geomara Meza Moreno	40 %	60	24	0/1

Riesgos cerrados: 1, Abiertos: 2


LOCALIDADES

Localidad de Impacto
No hay información disponible

HITOS

	Hito	Categoría	Fecha Comprometida	Fecha Estimada	Fecha Real	A tiempo	Hito Cumplido	Avance Físico
1	Planeación: Actas de reuniones realizadas para identificar necesidades y aprobación del Plan de Proyecto.	1-Solicitud de Información	24/01/2018		24/01/2018		Sí	0.22
2	Ejecución: Avance de diseño de formularios Ca-04 y Ca-06.	4-Inicio de Trabajo	28/02/2018		28/02/2018		Sí	0.33
3	Ejecución: Avance de diseño de documentos metodológicos.	4-Inicio de Trabajo	30/03/2018		30/03/2018		Sí	0.39
4	Ejecución: Avance del proceso de actualización cartográfica para el CPV-2020 - abril	4-Inicio de Trabajo	30/04/2018		30/04/2018		Sí	0.49
5	Ejecución: Reporte de cobertura de investigación en el período de enero a mayo 2018.	5-Entregables Intermedios	31/05/2018		31/05/2018		Sí	0.33
6	Ejecución: Avance del proceso de actualización cartográfica para el CPV-2020 - junio	5-Entregables Intermedios	29/06/2018		29/06/2018		Sí	0.5
7	Ejecución: Avance del proceso de actualización cartográfica para el CPV-2020 - julio	5-Entregables Intermedios	31/07/2018		31/07/2018		Sí	0.49
8	Ejecución: Avance del proceso de actualización cartográfica para el CPV-2020 - agosto	5-Entregables Intermedios	31/08/2018		31/08/2018		Sí	0.5
9	Ejecución: Avance del proceso de actualización cartográfica para el CPV-2020 - septiembre	5-Entregables Intermedios	30/09/2018		30/09/2018		Sí	0.49
10	Ejecución: Avance del proceso de actualización cartográfica para el CPV-2020 - octubre	5-Entregables Intermedios	31/10/2018		31/10/2018		Sí	0.5
11	Ejecución: Avance del proceso de actualización cartográfica para el CPV-2020 - noviembre	5-Entregables Intermedios	30/11/2018		30/11/2018		Sí	0.49
12	Ejecución: Avance del proceso de actualización cartográfica para el CPV-2020 - diciembre final	5-Entregables Intermedios	28/12/2018		28/12/2018		Sí	0.28
13	Ejecución: Avance del proceso de actualización cartográfica para el CPV-2020 - diciembre	5-Entregables Intermedios	28/12/2018		28/12/2018		Sí	0.5
14	Ejecución: Aplicativo elaborado y entregado (ACT CARTOGRAFICA)	5-Entregables Intermedios	31/01/2019		17/04/2019		Sí	1.0
15	Ejecución: Documento de metodología censal elaborado (EMPADRONAMIENTO)	5-Entregables Intermedios	28/02/2019		28/02/2019		Sí	2.0
16	Ejecución: Portafolio de imagen gráfica inicial del censo elaborado (CENSO EXPERIMENTAL)	5-Entregables Intermedios	29/03/2019		01/04/2019		Sí	0.53
17	Ejecución: Material cartográfico para el operativo de campo preparado (ACT CARTOGRAFICA)	5-Entregables Intermedios	30/04/2019		30/04/2019		Sí	3.0
18	Ejecución: Estrategia comunicacional para el censo experimental elaborada (CENSO EXPERIMENTAL)	5-Entregables Intermedios	15/05/2019	15/05/2019			No	0.53
19	Ejecución: Cuestionario preliminar ajustado para	5-Entregables Intermedios	28/06/2019		28/06/2019		Sí	0.08

HITOS

	Hito	Categoría	Fecha Comprometida	Fecha Estimada	Fecha Real	A tiempo	Hito Cumplido	Avance Físico
	encuesta post censal elaborado (POST CENSAL)							
20	Ejecución: Instrumentos necesarios para el proceso de actualización cartográfica elaborados (ACT CARTOGRAFICA)	5-Entregables Intermedios	31/07/2019	31/07/2019			No	3.0
21	Ejecución: Manuales e instructivos preliminares para encuesta post censal elaborados (POST CENSAL)	5-Entregables Intermedios	30/08/2019	30/08/2019			No	0.08
22	Definición: Cuestionario censal para pruebas y censo experimental elaborado (CENSO EXPERIMENTAL)	5-Entregables Intermedios	31/08/2019	31/08/2019			No	0.52
23	Definición: Concertaciones interinstitucionales para construir el cuestionario censal realizadas (EMPADRONAMIENTO)	5-Entregables Intermedios	30/09/2019	30/09/2019			No	2.0
24	Ejecución: Informes técnicos de pruebas pilotos elaborados (CENSO EXPERIMENTAL)	5-Entregables Intermedios	30/09/2019	30/09/2019			No	0.52
25	Planeación: Documentos para el censo experimental: manuales e instructivos elaborados (CENSO EXPERIMENTAL)	5-Entregables Intermedios	30/09/2019	30/09/2019			No	0.26
26	Planeación: Documentos para el procesamiento: manuales y planes elaborados (POST CENSAL)	5-Entregables Intermedios	30/09/2019	30/09/2019			No	0.17
27	Ejecución: Documentos para el procesamiento: manuales y planes elaborados (CENSO EXPERIMENTAL)	5-Entregables Intermedios	31/10/2019	31/10/2019			No	0.26
28	Ejecución: Material cartográfico (mapas, planos, ca04 y ca06) digitalizados (ACT CARTOGRAFICA)	5-Entregables Intermedios	30/11/2019	30/11/2019			No	5.0
29	Ejecución: Base de datos de resultados preliminares aprobada (CENSO EXPERIMENTAL)	5-Entregables Intermedios	05/12/2019	05/12/2019			No	0.53
30	Ejecución: Informes técnicos de prueba piloto elaborados (POST CENSAL)	5-Entregables Intermedios	13/12/2019	13/12/2019			No	0.17
31	Ejecución: Métodos de análisis de satisfacción a usuarios definidos (COMUNICACIÓN)	5-Entregables Intermedios	13/12/2019	13/12/2019			No	1.0
32	Definición: Plan de dirección del proyecto CPV 2020 aprobado (periodo 2020)	5-Entregables Intermedios	31/12/2019	31/12/2019			No	2.0
33	Ejecución: Base de datos del censo experimental aprobada (CENSO EXPERIMENTAL)	5-Entregables Intermedios	31/12/2019	31/12/2019			No	0.53
34	Ejecución: Documento de análisis de resultados del censo experimental elaborados (CENSO EXPERIMENTAL)	5-Entregables Intermedios	31/12/2019	31/12/2019			No	0.26






HITOS

	Hito	Categoría	Fecha Comprometida	Fecha Estimada	Fecha Real	A tiempo	Hito Cumplido	Avance Físico
35	Ejecución: Información cartográfica y listados de jefes de hogar actualizados (ACT CARTOGRAFICA)	5-Entregables Intermedios	31/12/2019	31/12/2019			No	7.0
36	Ejecución: Informe de evaluación de la aplicación del plan de comunicación elaborado (CENSO EXPERIMENTAL)	5-Entregables Intermedios	31/12/2019	31/12/2019			No	0.53
37	Ejecución: Informe técnico de evaluación del censo experimental elaborado	5-Entregables Intermedios	31/12/2019	31/12/2019			No	0.53
38	Ejecución: Procesos y documentación del Modelo de producción estadística identificada (CALIDAD ESTADÍSTICA)	5-Entregables Intermedios	31/12/2019	31/12/2019			No	1.0
39	Planeación: Cuestionario censal definitivo aprobado (EMPADRONAMIENTO)	5-Entregables Intermedios	31/12/2019	31/12/2019			No	2.0
40	Ejecución: Cuestionario para encuesta Post censal aprobado	5-Entregables Intermedios	30/06/2020	30/06/2020			No	2.5
41	Ejecución: Base de datos del pre censo aprobada	5-Entregables Intermedios	31/08/2020	31/08/2020			No	10.0
42	Ejecución: Informe técnico de levantamiento del censo nacional elaborado	5-Entregables Intermedios	31/12/2020	31/12/2020			No	20.0
43	Ejecución: Procesos y documentación del Modelo de producción estadística identificada (CALIDAD ESTADÍSTICA)	5-Entregables Intermedios	31/12/2020	31/12/2020			No	3.0
44	Ejecución: Base de datos preliminar del censo nacional aprobado	5-Entregables Intermedios	28/02/2021	28/02/2021			No	2.0
45	Ejecución: Base de datos definitiva del censo nacional aprobado	5-Entregables Intermedios	31/08/2021	31/08/2021			No	6.0
46	Ejecución: Informe de resultados Encuesta Post censal aprobado	5-Entregables Intermedios	31/10/2021	31/10/2021			No	2.0
47	Ejecución: Base de datos geográfica y alfanumérica entregada	5-Entregables Intermedios	31/12/2021	31/12/2021			No	6.0
48	Ejecución: Procesos y documentación del Modelo de producción estadística identificada (CALIDAD ESTADÍSTICA)	5-Entregables Intermedios	31/12/2021	31/12/2021			No	2.0
49	Ejecución: Documentos de análisis de resultados elaborados	5-Entregables Intermedios	31/12/2022	31/12/2022			No	3.0
50	Ejecución: Documentos de proyecciones de población elaborados	5-Entregables Intermedios	31/12/2022	31/12/2022			No	1.0
51	Ejecución: Procesos y documentación del Modelo de producción estadística identificada (CALIDAD ESTADÍSTICA)	5-Entregables Intermedios	31/12/2022	31/12/2022			No	2.0

HITOS

	Hito	Categoría	Fecha Comprometida	Fecha Estimada	Fecha Real	A tiempo	Hito Cumplido	Avance Físico
52	Cierre: Informes de cierre de proyecto aprobado	9-Entregables Formales	29/12/2023	29/12/2023			No	0.19
53	Cierre: Informes de cierre de proyecto elaborado	5-Entregables Intermedios	29/12/2023	29/12/2023			No	0.3

INDICADORES DEL PROYECTO

	Indicador	Estado	Avance al Período	Meta	Resultado del Período	Fecha de Inicio	Último Período Actualizado
1	Porcentaje de Sectores Censales actualizados		0.00 %	0.05	0	01/01/2019	Ene-Mar
2	Porcentaje de Informes de evaluación del Censo Experimental realizados		108.00 %	0.25	0.27	01/01/2019	Abr-Jun
3	Porcentaje de informes del avance de empadronamiento realizados		100.00 %	0.1	0.1	01/01/2019	Abr-Jun
4	Porcentaje de informes de avance de la Encuesta post censal realizados		75.00 %	0	0	01/01/2019	Abr-Jun
5	Porcentaje de cumplimiento del presupuesto y actividades del proyecto ejecutados		100.00 %	0.05	0.05	01/01/2019	Ene-Mar


AVANCE FINANCIERO DEL PROYECTO

COSTO TOTAL

Anticipo Desembolsado:	0.00
Estimado Al Fin Del Proyecto:	26,108,265.22 **
Costo Total:	72,397,330.62
Total Devengado:	5,470,921.00
% Costo Total Devengado:	7.56 %

****El Estimado al fin del proyecto se calcula con el devengado de años anteriores, mas el programado a devengar actual, mas el planeado de años futuros.**

% COSTO TOTAL DEVENGADO



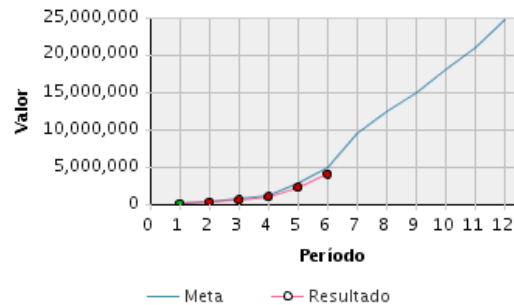
% Costo Total Devengado: 7.56 %

Perfil Económico 2019

	Años Previos	Año Actual (2019)	Años Futuros	Total
Ppto. Planeado	1,719,633.57	24,648,995.89	0.00	26,368,629.46
Ppto. Externo Planeado	0.00	0.00	0.00	0.00
Ppto. Aprobado Inicial	4,715,207.88	17,314,320.79	0.00	22,029,528.67
Ppto. Codificado	1,719,633.57	24,648,995.89	0.00	26,368,629.46
Ppto. Comprometido	1,478,263.44	12,798,044.46	0.00	14,276,307.90
Planeado - Codificado (2019)		0.00		
Programado a Devengar	1,719,633.57	24,648,995.89	0.00	26,368,629.46
Ppto. Devengado	1,459,269.33	4,011,651.67	0.00	5,470,921.00
Pagado Real	1,053,623.61	3,940,746.58	0.00	4,994,370.19
Estimado a fin de año	* 1,459,269.33	0.00	0.00	1,459,269.33
Variación Proyectada (Programado a Devengar - Estimado)	260,364.24	24,648,995.89	0.00	24,909,360.13
% de Programado a Devengar vs. Devengado	* 84.86 %	16.28 %	0.00 %	20.75 %
Ppto. Codificado 998	0.00	0.00	0.00	0.00
Ppto. Devengado 998	0.00	0.00	0.00	0.00







* Ppto. Devengado

PROGRAMADO A DEVENGAR VS. DEVENGADO 2019



Presupuesto Mensual 2019

Mes	Prog. a Devengar (Mensual)	Devengado (Mensual)	Prog. a Devengar (Acumulado)	Devengado (Acumulado)	Avance Acumulado	Estado	Avance Anual
Ene	95,135.84	103,874.09	95,135.84	103,874.09	109.19 %		0.42 %

Presupuesto Mensual 2019							
Mes	Prog. a Devengar (Mensual)	Devengado (Mensual)	Prog. a Devengar (Acumulado)	Devengado (Acumulado)	Avance Acumulado	Estado	Avance Anual
Feb	215,248.09	106,190.49	310,383.93	210,064.58	67.68 %		0.85 %
Mar	401,459.23	354,482.81	711,843.16	564,547.39	79.31 %		2.29 %
Abr	516,511.53	392,587.25	1,228,354.69	957,134.64	77.92 %		3.88 %
May	1,624,908.34	1,318,491.26	2,853,263.03	2,275,625.90	79.76 %		9.23 %
Jun	2,007,337.41	1,736,025.77	4,860,600.44	4,011,651.67	82.53 %		16.28 %
Jul	4,696,233.61		9,556,834.05				
Ago	2,735,421.90		12,292,255.95				
Sep	2,704,590.07		14,996,846.02				
Oct	2,980,337.66		17,977,183.68				
Nov	3,061,775.04		21,038,958.72				
Dic	3,610,037.17		24,648,995.89				
Total	24,648,995.89	4,011,651.67					

OBJETIVOS ALINEADOS

Objetivos Operativos	
16	Incrementar la oferta de información estadística sociodemográfica en base a registros administrativos MEDIANTE la exploración, investigación y aprovechamiento de diferentes fuentes de información.
Objetivos Operativos Matriciales	
INEC - Instituto Nacional de Estadística y Censos >Coordinación General Técnica de Producción Estadística (CGTPE) >Dirección de Cartografía Estadística y Operaciones de Campo (DICA)	
13	Incrementar la calidad del dato estadístico y la información cartográfica MEDIANTE la ejecución de proyectos de actualización cartográfica, su vinculación con el Censo por Registros Administrativos y la incorporación de dispositivos móviles en el levantamiento de información.

ARCHIVOS DEL PROYECTO

	Descripción de Archivo	Archivo	Fecha de Alta
1		Variaciones_logo2_Censo_25_Marzo_2019_HITO16.pdf	14/06/2019
2	ACTA DE CONSTITUCIÓN DEL PROYECTO	A3.PDF	29/03/2018
3	ASOCIACION HITO 1.- ACTA DE REUNION	A1.pdf	06/03/2018
4	ASOCIACION HITO 2.- INFORME DE AVANCE DEL DISEÑO DEL FORMULARIO	A2.pdf	06/03/2018
5	ASOCIACIÓN HITO 10.- INFORME DE AVANCE DEL PROCESOS DE ACTUALIZACIÓN CARTOGRÁFICA	B2.pdf	03/11/2018
6	ASOCIACIÓN HITO 11.- INFORME DE AVANCE DEL PROCESOS DE ACTUALIZACIÓN CARTOGRÁFICA	B3.pdf	16/01/2019
7	ASOCIACIÓN HITO 12.- INFORME DE AVANCE DEL PROCESOS DE ACTUALIZACIÓN CARTOGRÁFICA	B4.pdf	11/01/2019
8	ASOCIACIÓN HITO 13.- INFORME DE AVANCE DEL PROCESOS DE ACTUALIZACIÓN CARTOGRÁFICA	B5.pdf	03/01/2019
9	ASOCIACIÓN HITO 14.- Aplicativo elaborado y entregado (ACT CARTOGRAFICA)	B6.HITO_14_APLICATIVO.pdf	28/06/2019
10	ASOCIACIÓN HITO 15.- DOCUMENTO DE METODOLOGÍA CENSAL ELABORADO	B7.HITO_15_METODOLOGIA_CENSAL.rar	28/06/2019
11	ASOCIACIÓN HITO 16.- PORTAFOLIO DE IMAGEN GRAFICA INICIAL DEL CENSO ELABORADO	HITO_16_PORTAFOLIO_DE_IMAGEN_GRAFICA.pdf	07/05/2019
12	ASOCIACIÓN HITO 16.- PORTAFOLIO DE IMAGEN GRAFICA INICIAL DEL CENSO ELABORADO v2	hITO16.rar	14/06/2019

ARCHIVOS DEL PROYECTO

	Descripción de Archivo	Archivo	Fecha de Alta
13	ASOCIACIÓN HITO 17.- INFORME DE SEGUIMIENTO DE ACTUALIZACIÓN CARTOGRÁFICA	Hito_17.pdf	17/06/2019
14	ASOCIACIÓN HITO 17.- INFORME MATERIAL CARTOGRAFICO	HITO_17_MATERIAL_CARTOGRAFICO.pdf	07/05/2019
15	ASOCIACIÓN HITO 19: Cuestionario aprobado ajustado	C1.pdf	01/07/2019
16	ASOCIACIÓN HITO 3.- INFORME DE AVANCE METODOLÓGICO	A4.PDF	24/04/2018
17	ASOCIACIÓN HITO 4.- INFORME DE AVANCE DEL PROCESOS DE ACTUALIZACIÓN CARTOGRÁFICA	A5.PDF	09/05/2018
18	ASOCIACIÓN HITO 5.- INFORME DE AVANCE DEL PROCESOS DE ACTUALIZACIÓN CARTOGRÁFICA	A6.pdf	03/07/2018
19	ASOCIACIÓN HITO 6.- INFORME DE AVANCE DEL PROCESOS DE ACTUALIZACIÓN CARTOGRÁFICA	A7.PDF	03/08/2018
20	ASOCIACIÓN HITO 7.- INFORME DE AVANCE DEL PROCESOS DE ACTUALIZACIÓN CARTOGRÁFICA	A8.pdf	03/08/2018
21	ASOCIACIÓN HITO 8.- INFORME DE AVANCE DEL PROCESOS DE ACTUALIZACIÓN CARTOGRÁFICA	A9.PDF	04/10/2018
22	ASOCIACIÓN HITO 9.- INFORME DE AVANCE DEL PROCESOS DE ACTUALIZACIÓN CARTOGRÁFICA	B1.PDF	04/10/2018
23	Dictamen de Prioridad del Proyecto CPV	Dictamen_de_prioridad_Proyecto_CPV.pdf	06/02/2019
24	Expediente de Reestructura del Proyecto CPV 2020	Exp_Reestruct_proyecto_CPV.pdf	06/02/2019

EQUIPO DEL PROYECTO

Nombre	Rol	Puesto	Correo Electrónico	Teléfono(s)
Cañizares Hinojosa, Luis Eduardo	Miembro de Equipo	Miembro de equipo	luis_canizares@inec.gob.ec	2231600
Encalada Sandoval, Estefania Jacqueline	Miembro de Equipo	Director de Planificación y Gestión Estratégica	estefania_encalada@inec.gob.ec	
Naranjo Orozco, María Lorena	Líder del Proyecto	Gerente del Proyecto VIII Censo de Población y VII de Vivienda	lorena_naranjo@inec.gob.ec	
Valdivia Miranda, Cecilia Marisol	Miembro de Equipo	Jefa de la Unidad de gestión de estadísticas estructurales, sociales y demográficas	cecilia_valdivia@inec.gob.ec	