

**INEC - Instituto Nacional de Estadística y Censos**  
**Coordinación General Técnica de Producción Estadística (CGTPE)**  
**Dirección de Estadísticas Socio-Demográficas (DIES)**

**PROYECTO: K008** VIII Censo de Población y VII de Vivienda CPV - 2020.

Líder del Proyecto:	González Mantilla, Alex Santiago (santiago_gonzalez@inec.gob.ec)		
Patrocinador Ejecutivo:	Andrade, Diego	Programas Relacionados:	
Titular:	Carrera, Soledad	Prioridad:	0
Tipo de Proyecto:	Procesos	Retorno Económico:	0.00
CUP:	31210000.0000.382700	TIR:	0.00 %
Objetivos Operativos:	2	VAN:	0.00
Viabilidad Técnica:	Alta	Estimado Al Fin Del Proyecto:	27,530,422.51
Localidad de Gestión:	Nacional - Nivel 1 > Nacional - Nivel 2 > Nacional - Nivel 3		
Tipo de Ppto. Externo:		Fecha de Inicio - Fecha de Fin:	02/01/2018 - 29/12/2023
Fecha de última actualización:	04/12/2020	Fecha de Fin Base:	31/12/2018
Modificado por:	Lara Bolaños, Luis Bayardo	Fecha del siguiente hito:	15/12/2020

**Nota:** Este Proyecto está alineado a objetivos matriciales

## DATOS GENERALES

### Descripción

La información censal es prioritaria para la formulación de políticas, programas y proyectos para el bienestar de la población ya que a través de ella es posible obtener diagnósticos de la situación demográfica y socioeconómica del país, de cada provincia, municipio o localidad; sino se disponen de cifras precisas, oportunas y de calidad se podría incurrir en un deficiente uso de recursos públicos, equivocar las decisiones de política y finalmente no adoptar las acciones necesarias para lograr el mejoramiento de las condiciones de vida de la población.

#### Línea Base:

La última información censal disponible corresponde al censo 2010, sus principales resultados a nivel nacional son los siguientes  
Población Total 14.483.499

Área geográfica: Urbana 9.090.786 - Rural 5.392.713

Sexo: Hombres 7.177.683 - Mujeres 7.305.816

Grandes grupos de edad: 0-14 4.528.425 - 15-64 9.014.169 - 65 y más 940.905

Auto identificación según su cultura y costumbres: Indígena 1.018.176 - Afroecuatoriano/afrodescendiente/ negro/ mulato 1.041.559 - Montubio 1.070.728 - Mestizo 10.417.299 - Blanco 882.383 - Otro 53.354

Estado civil o conyugal: Casado 3.521.424 - Unido 2.214.067 - Separado 526.860 - Divorciado 203.393 - Viudo 413.296 - Soltero 3.960.653

Condición de alfabetismo: Alfabeto 9.282.978 - Analfabeto 672.096

Condición de actividad económica: PEA 6.023.679 - PEI 3.931.395

Discapacidad: Si tiene 816.156 - No tiene 12.546.802

\*Pobreza por NBI\*: Pobres 8.605.803 - No pobres 5.723.803

#### Producto:

Componente 1: Base geográfica y alfanumérica de viviendas y jefes de hogar actualizada, del 63,7% de sectores censales del país

Componente 2: Informe técnico con información que permita comprobar la planificación del operativo censal, mediante el 100% de ejecución del Censo Experimental, al mes de diciembre de 2019.

Componente 3: Reuniones interinstitucionales realizadas y cuestionario censal aprobado en diciembre 2019

Componente 4: Informe de resultados de la Prueba Piloto de la Encuesta Post Censal, al mes de diciembre de 2019.

Componente 5: Ejecución del 20% de los costos operativos y la adquisición de bienes y servicios conforme los procesos de contratación respectivos durante la ejecución del proyecto; además se aplicará de manera periódica el proceso de seguimiento y control (ejecución física y presupuestaria); y se asegurará el cumplimiento de los parámetros establecidos en el Plan de Aseguramiento de la Calidad.

#### Objetivo General:

Proporcionar información actualizada sobre la magnitud, estructura, crecimiento, distribución de la población y de sus características económicas, sociales y demográficas; así como, establecer el volumen y características de las viviendas en que habita la población, y los servicios básicos que disponen, al mayor nivel de desagregación territorial.

## DATOS GENERALES

### Descripción

#### Objetivos Específicos:

1. Disponer de una base geográfica y alfanumérica de viviendas y jefes de hogar actualizada a nivel nacional, que sirva para la organización y ejecución del empadronamiento, y como insumo para otros procesos asociados a la información cartográfica y pre censal.
2. Comprobar la adecuada planificación del operativo censal en cuanto a sus instrumentos, métodos, sistemas informáticos e infraestructura tecnológica requerida; a través, de un Censo Experimental
3. Proporcionar una base de datos actualizada a nivel nacional con información sobre las características de la población, los hogares y de las viviendas que ellos ocupan, mediante entrevista a los hogares a través de un cuestionario censal
4. Generar información que permita evaluar directamente la cobertura y calidad de los resultados del censo, a través de una Encuesta Post Censal realizada a una muestra representativa de la población objetivo del empadronamiento.
5. Coordinar la gestión operativa y logística de las actividades, así como realizar procesos de monitoreo y seguimiento del proyecto; y el aseguramiento de su calidad."

### Beneficios Cualitativos

Información base de 50.561 sectores censales amanzanados y dispersos.

5056 sectores censales amanzanados y dispersos actualizados, supervisados, revisados, digitados y digitalizados, durante el año 2018

### Tipo de Beneficiario

Instituciones del Sistema Estadístico Nacional

Instituto Nacional de Estadística y Censos

### Restricciones

Tiempo: La demora en la adquisición (suministros, equipos de oficina, equipos tecnológicos, etc.) De acuerdo al cronograma planificado ocasionaría un retraso para el inicio de las actividades del proceso de preparación de material.

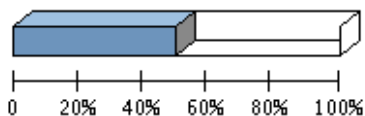
Costo: El recorte de presupuesto del proyecto, causaría retraso o suspensión de actividades planificadas.

Alcance: Incrementar la calidad del dato estadístico y la información cartográfica MEDIANTE la ejecución de proyectos de actualización cartográfica, su vinculación con el Censo por Registros Administrativos, y la realización de investigaciones en el ámbito geográfico que fortalezcan la producción estadística del INEC.

Fase Actual: Anteproyecto Definición Planeación **Ejecución** Cierre Completado Congelado Cancelado

## AVANCE FÍSICO DEL PROYECTO

### % TIEMPO TOTAL TRANSCURRIDO

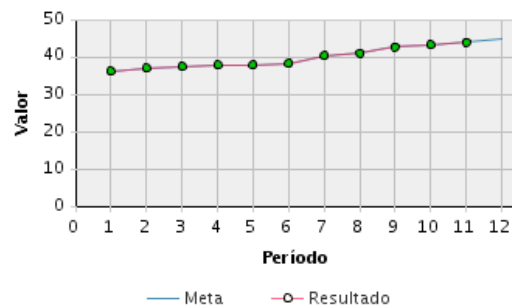


Transcurrido: 48.95 %

Fecha de Inicio: 02/01/2018

Fecha de Fin: 29/12/2023

### AVANCE FÍSICO PROGRAMADO VS. REAL



Porcentaje de Avance												
Año	Ene	Feb	Mar	Abr	May	Jun	Jul	Ago	Sep	Oct	Nov	Dic
2020	Avance programado acumulado											
	36 %	37 %	37 %	38 %	38 %	38 %	40 %	41 %	43 %	43 %	44 %	45 %
	Avance real acumulado											
	36 %	37 %	37 %	38 %	38 %	38 %	40 %	41 %	43 %	43 %	44 %	
	Estado											
	●	●	●	●	●	●	●	●	●	●	●	

## RESÚMENES EJECUTIVOS (MÁS RECIENTES)

Resúmenes Ejecutivos	Modificado por	Fecha de última actualización
<p>Noviembre 2020</p> <p>Actualización Cartográfica y Precenso de Viviendas</p> <ol style="list-style-type: none"> <li>1. Levantamiento de información en campo de las jornadas 28 y 29 (83,5%).</li> <li>2. Revisión (79,5%) y digitación (79%) hasta la jornada 28.</li> <li>3. Reporte de indicadores de la calidad de la jornada 28</li> </ol> <p>Empadronamiento</p> <ol style="list-style-type: none"> <li>1. Finalización de la capacitación en Sparklyr en el marco del Plan de Asistencia Técnica 2020 entre el INEC y el UNFPA</li> </ol> <p>Procesamiento</p> <ol style="list-style-type: none"> <li>1. Definición de variables de registros administrativos a utilizar en la codificación.</li> </ol>	Lara Bolaños, Luis Bayardo	04/12/2020 - 03:29 PM
<p>Octubre 2020</p> <p>Actualización Cartográfica y Precenso de Viviendas</p> <ol style="list-style-type: none"> <li>1. Se cumplió con el levantamiento de información en campo de las jornadas 26 y 27 (79,6%).</li> <li>2. Se revisó (75,6%) y digitalizó (74%) hasta la jornada 26.</li> <li>3. Se preparó el reporte de indicadores de la calidad de la jornada 26</li> </ol> <p>Empadronamiento</p> <ol style="list-style-type: none"> <li>1. Se aprobó la Memoria Técnica del Censo Experimental por parte de la Gerencia.</li> <li>2. Se revisó la Memoria Técnica del Censo Experimental en Sesión de la Comisión Técnica Administrativa del Censo.</li> <li>3. Ejecución de prueba de laboratorio (42 participantes del INEC) del cuestionario censal.</li> </ol> <p>Procesamiento</p> <ol style="list-style-type: none"> <li>1. Se definió los formatos para la actualización del plan de validación e imputación.</li> </ol>		
<p>Septiembre 2020</p> <p>Actualización Cartográfica y Precenso de Viviendas</p> <ol style="list-style-type: none"> <li>1. Se realizó el levantamiento de información en campo de las jornadas 24 y 25.</li> <li>2. Se revisó y digitalizó la información de las jornadas 23 y 24.</li> <li>3. Se elaboró el reporte de indicadores de la calidad de la jornada 24.</li> </ol> <p>Empadronamiento</p> <ol style="list-style-type: none"> <li>1. Se definió las variables del cuestionario censal en consenso con el equipo técnico del proyecto censal.</li> <li>2. Se elaboró la matriz de requerimientos en desarrollos.</li> <li>3. Se envió la Memoria Técnica del Censo Experimental con observaciones de DITIC resueltas.</li> </ol> <p>Procesamiento</p> <ol style="list-style-type: none"> <li>1. Se elaboró los formatos para la actualización del plan de validación e imputación.</li> </ol>		
<p>Agosto 2020</p> <p>Actualización Cartográfica y Precenso de Viviendas</p> <ol style="list-style-type: none"> <li>1. Se realizó la capacitación de personal civil.</li> <li>2. Se elaboró la planificación de la jornada 24.</li> <li>3. Se crearon nuevos equipos en el aplicativo SIPE.</li> </ol> <p>Empadronamiento</p> <ol style="list-style-type: none"> <li>1. Se presentó la propuesta de reingeniería del proyecto censal bajo una metodología de derecho.</li> </ol>		

## RESÚMENES EJECUTIVOS (MÁS RECIENTES)

Resúmenes Ejecutivos	Modificado por	Fecha de última actualización
<p>2. Se presentó y aprobó la planificación del plan de tabulados y construcción de indicadores para el Censo Nacional.</p> <p>Procesamiento</p> <p>1. Se presentó y aprobó la planificación de codificación, validación e imputación, y registros administrativos para el Censo Nacional.</p>		
<p>Julio 2020</p> <p>Actualización Cartográfica y Precenso de Viviendas</p> <p>1. Se elaboró los TDR para la contratación de personal civil.</p> <p>2. Se elaboró los instrumentos de capacitación o re instrucción del personal civil.</p> <p>3. Se elaboró agenda de cooperación 2020-2021 de Actualización Cartográfica.</p> <p>4. Se validó el estado de sectores en el aplicativo SIPE.</p> <p>Empadronamiento</p> <p>1. Se elaboró agenda de cooperación 2020-2021 de Empadronamiento.</p> <p>2. Archivo en repositorio de productos mínimos del Censo Experimental que están finalizados.</p> <p>Procesamiento</p> <p>1. Se finalizó los productos mínimos de procesamiento del Censo Experimental.</p> <p>2. Se finalizó el proceso de validación e imputación del Censo Experimental.</p> <p>3. Se elaboró la agenda de cooperación 2020-2021 de Procesamiento.</p>	Lara Bolaños, Luis Bayardo	04/12/2020 - 03:28 PM
<p>Junio 2020</p> <p>Actualización Cartográfica y Precenso de Viviendas</p> <p>1. Se aprobó el protocolo de levantamiento de información en campo por parte del Servicio Nacional de Gestión de Riesgos y Emergencias.</p> <p>2. Sincronización de la información de la jornada 23 desde los dispositivos móviles (tablets).</p> <p>3. Actualización de informe de reinicio de operativo de campo en el formato remitido por DIFI (justificación de contratación de personal civil).</p> <p>Empadronamiento</p> <p>1. Revisión de productos mínimos del Censo Experimental de acuerdo al Modelo de Producción Estadística.</p> <p>2. Elaboración de sintaxis y construcción de principales tabulados e indicadores socio económicos. Ejecución de sintaxis para los 4 cantones del Censo Experimental.</p> <p>3. Revisión de productos de la re ingeniería del proyecto censal.</p> <p>Procesamiento</p> <p>1.-Se continúa con la revisión del plan de validación e imputación.</p>	Lara Bolaños, Luis Bayardo	10/11/2020 - 03:00 PM
<p>Mayo 2020</p> <p>Actualización Cartográfica y Precenso de Viviendas. -</p> <p>1.-Se elaboró documentos para la actualización de la postulación del proyecto.</p> <p>2.-Se elaboró el protocolo de seguridad institucional en el marco del COVID-19 para el levantamiento de información en campo.</p> <p>Estrategia para continuación de operativo de campo de Actualización Cartográfica y Precenso de Viviendas.</p> <p>Empadronamiento. -</p> <p>1. Se elaboró el cronograma, presupuesto (requerimientos de personal, bienes y servicios) y documento de planificación del proyecto para el levantamiento censal en el 2021.</p> <p>Procesamiento. -</p> <p>1.- Finalización del plan de control de cobertura.</p>	Lara Bolaños, Luis Bayardo	05/11/2020 - 07:50 PM
<p>Abril 2020</p> <p>Actualización Cartográfica y Precenso de Viviendas. -</p> <p>1. Se realizó la reprogramación de las actividades en todas las fases de Actualización Cartográfica y Precenso de Viviendas.</p> <p>2. Se avanzó con el análisis de las propuestas referentes a la actualización cartográfica continua y a la infraestructura de datos espaciales.</p>	Lara Bolaños, Luis Bayardo	03/08/2020 - 05:42 PM

## RESÚMENES EJECUTIVOS (MÁS RECIENTES)

Resúmenes Ejecutivos	Modificado por	Fecha de última actualización
<p>Empadronamiento. -</p> <ol style="list-style-type: none"> <li>1. Se realizó el ajuste de las estimaciones de personas y viviendas para la reingeniería del proyecto censal.</li> <li>2. Se elaboró la matriz de especificaciones técnicas y riesgos para la reingeniería del proyecto censal.</li> </ol> <p>Procesamiento. -</p> <ol style="list-style-type: none"> <li>1.- Se continuó con la revisión del plan de control de cobertura.</li> </ol> <p>Hito 41: Actualmente, el personal del proyecto censal está realizando la reprogramación de actividades de acuerdo a la coyuntura nacional e internacional; además; está planteando la propuesta de la reingeniería del proyecto. Si bien el requerimiento de la colaboración del MIDENA tiene que ver con actividades para el empadronamiento, también se plantea su apoyo en la actualización cartográfica en la zona de la frontera norte. En este sentido, las reuniones con dicha institución se van a retomar una vez que se tenga establecida la fecha del reinicio del operativo de campo. Este apoyo se concretaría a través de un convenio específico.</p> <p>Hito 42: El documento del Plan de Capacitación y Sensibilización se encuentra en una versión preliminar y actualmente se encuentra en estado pendiente, hasta que se defina el camino que seguirá el Proyecto Censo de Población y Vivienda.</p>		
<p>Marzo 2020</p> <ol style="list-style-type: none"> <li>1. Actualización Cartográfica y Precenso de Viviendas. - Se realizó el operativo de campo de la jornada 23. Se realizaron los reportes de indicadores de calidad de las jornadas 22 y 23.</li> <li>2. Empadronamiento. - Se finalizó el informe de la VIII prueba piloto del cuestionario censal. Se ajustó y envió el requerimiento de áreas de empadronamiento con cambio de metodología. Se elaboró la hoja de ruta para el planteamiento de la reingeniería del proyecto censal.</li> <li>3. Procesamiento. - Se finalizó la codificación automática de cuestionarios censales del Censo Experimental 2019.</li> </ol>	Lara Bolaños, Luis Bayardo	07/07/2020 - 06:53 PM
<p>Febrero 2020</p> <ol style="list-style-type: none"> <li>1.- Actualización Cartográfica y Precenso de Viviendas.- Se realizó el operativo de campo de la jornada número 22.</li> <li>2.- Empadronamiento.- Se finalizó el informe de la VII prueba piloto del cuestionario censal. Se llevó a cabo la capacitación de funcionarios del INEC y de estudiantes de la Unidad Educativa Fiscal Pedro Luis Calero y el operativo de campo de la VIII prueba piloto del cuestionario censal en la parroquia rural Zámbriza. Se envió al Ministerio de Educación el Informe de Requerimientos sobre número y disponibilidad de tiempo de docentes y estudiantes para el Censo Nacional.</li> <li>3. Procesamiento.- Se finalizó la codificación asistida de cuestionarios censales del Censo Experimental 2019.</li> <li>4.-Planeación: Informe para presidencia sobre construcción del cuestionario censal aún no se encuentra finalizado, se reportará en la fecha real de ejecución (hito 36)</li> <li>5.- Planeación: Se encuentra pendiente el cuestionario aprobado por Presidencia, documento que será reportado en la fecha real de aprobación (hito 38)</li> </ol>	Lara Bolaños, Luis Bayardo	05/06/2020 - 12:57 PM
<p>Enero 2020</p> <ol style="list-style-type: none"> <li>1. Actualización Cartográfica y Precenso de Viviendas: Se realizó la prueba piloto de los formularios Ca04 (sector amanzanado) y Ca06 (sector disperso) para evaluar el levantamiento de la Cédula de Identidad (CI) de otro miembro del hogar diferente al jefe o representante y la eliminación de la variable Código Único Eléctrico Nacional (CUEN) para aumentar las cargas de trabajo de encuestadores.</li> <li>2. Empadronamiento: Se ejecutó la VII Prueba Piloto del Cuestionario Censal para evaluar su contenido y diseño con las modificaciones consensuadas luego del Censo Experimental 2019.</li> <li>3. Procesamiento: Se finalizó la digitación y el control de cobertura de cuestionarios censales del Censo Experimental 2019.</li> </ol>	Lara Bolaños, Luis Bayardo	05/06/2020 - 12:51 PM
<ol style="list-style-type: none"> <li>1. Planificación técnica financiera del CPV 2020 (PDP)</li> <li>2. Procesamiento de los formularios del Censo Experimental</li> <li>3. Se realizó el levantamiento de información en campo (Actualización Cartográfica) de las jornadas 17 y 18.</li> <li>4. Informe de la estrategia de comunicación del Censo Experimental</li> </ol>	Lara Bolaños, Luis Bayardo	15/01/2020 - 03:06 PM
<p>Noviembre 2019</p> <ol style="list-style-type: none"> <li>1. Capacitación a Funcionarios INEC, Profesores y Estudiantes para el Censo Experimental.</li> <li>2. Logística para el Censo Experimental</li> </ol>	Lara Bolaños, Luis Bayardo	09/12/2019 - 01:01 PM

## RESÚMENES EJECUTIVOS (MÁS RECIENTES)

Resúmenes Ejecutivos	Modificado por	Fecha de última actualización
<p>3. Ordenes de servicio en las FF.AA. y Policía Nacional para el operativo del Censo Experimental.</p> <p>4. Ejecución del Censo Experimental el 24 de noviembre en los cantos Pedro Vicente Maldonado, Perto López, Cumanda y Celica, en las áreas amanzadas.</p> <p>5. Recuperación del operativo censal.</p> <p>6. Desarrollo del Censo Experimental en las áreas dispersas.</p> <p>7. Se realizó el levantamiento de información en campo (Actualización Cartográfica) de las jornadas 15 y 16.</p>		
<p>Octubre 2019</p> <ol style="list-style-type: none"> <li>1. Generación de Áreas de Empadronamiento para Censo Experimental</li> <li>2. Capacitación y evaluación a formador de instructores e Instructores 1 Y 2</li> <li>3. Entrega de material de capacitación</li> <li>4. Se realizó el levantamiento de información en campo de las jornadas 13 y 14 (Actualización Cartográfica).</li> <li>5. Revisión preliminar del diseño del aplicativo de codificación asistida</li> </ol>	Lara Bolaños, Luis Bayardo	14/11/2019 - 12:59 PM
<p>Septiembre 2019</p> <ol style="list-style-type: none"> <li>1. Se realizó el levantamiento de información en campo de las jornadas 11 y 12 (Actualización Cartográfica).</li> <li>2. Se desarrollaron los instructivos de áreas de empadronamiento</li> <li>3. Suscripción de convenios con la Universidad Politécnica del Carchi, ECU 911 y F.F.A.A.</li> <li>4. Manuales para empadronadores, instructores y jefes de área para el Censo experimental</li> <li>5. Construcción del cuestionario censal para el Censo Experimental</li> </ol>	Lara Bolaños, Luis Bayardo	14/11/2019 - 12:58 PM
<p>AGOSTO 2019</p> <ol style="list-style-type: none"> <li>1. Se realizó el levantamiento de información en campo de las jornadas 9 y 10 (Actualización Cartográfica)</li> <li>2. Avance en la construcción del sistema de codificación automática y asistida y del sistema de áreas de empadronamiento (Censo Experimental).</li> <li>3. Ajuste en el diseño del operativo de campo del Censo Experimental en función a los resultados de la Actualización Cartográfica 2020. (Censo Experimental).</li> <li>4. Reuniones en mesas temáticas con Organizaciones Sociales, Academia y Organismos Internacionales, además de reuniones internas con la Gerencia del Proyecto y la Dirección Ejecutiva del INEC, para realizar ajustes en el cuestionario censal. (Empadronamiento).</li> <li>5. Elaboración de manuales e instructivos preliminares (Post Censal).</li> <li>6. Se realizó Talleres "Rumbo al Censo 2020" para la construcción del cuestionario censal.</li> </ol>	Lara Bolaños, Luis Bayardo	14/11/2019 - 12:57 PM
<p>Julio 2019</p> <ol style="list-style-type: none"> <li>1.- Reuniones en mesas temáticas (Comisión Especial de Estadística CPV2020) otras reuniones con Organizaciones Sociales, Academia y Organismos Internacionales.</li> <li>2.-Ajuste en el diseño de manuales e instructivos a utilizar en el Censo Experimental.</li> <li>3.-Ajuste al cuestionario censal con observaciones de la piloto y las mesas temáticas Empadronamiento.</li> <li>4.-Avance en la construcción del sistema de codificación automática y asistida Actualización Cartográfica.</li> <li>5.-La Presidencia de la República aprobó el uso del logo Censo independiente a la imagen gubernamental.</li> <li>6.-Se generó el reporte de indicadores de calidad para actualización cartográfica en función de la última actualización de los indicadores solicitada por la gerencia del proyecto.</li> <li>7.-Se trabajó en la propuesta de indicadores de calidad para el censo experimental.</li> </ol>	Lara Bolaños, Luis Bayardo	20/08/2019 - 10:34 AM
<ul style="list-style-type: none"> <li>Capacitación de Digitalización Cartográfica</li> <li>Actualización de sectores censales en las Coordinaciones Zonales y Administración Central</li> <li>Preparación de material para el levantamiento de campo en las Coordinaciones Zonales y Administración Central</li> <li>Cumpliendo con el cronograma establecido de la Comisión Especial de Estadística para el Censo de Población y Vivienda 2020, se solicitó a las instituciones del Sistema Estadístico Nacional presenten sus necesidades de información para el análisis de las mismas, además se incluyó solicitudes de varias entidades públicas y privadas, que realizaron oportunamente sus requerimientos, en total se receptaron en total 320 requerimientos.</li> <li>En base a las observaciones realizadas en la tercera prueba piloto, y a las propuestas presentadas por las instituciones del Sistema Estadístico Nacional, se realizaron reuniones de trabajo interinstitucionales para la definición del cuestionario censal para la IV prueba piloto.</li> </ul>	Naranjo Orozco, María Lorena	15/07/2019 - 04:43 PM

## RESÚMENES EJECUTIVOS (MÁS RECIENTES)

Resúmenes Ejecutivos	Modificado por	Fecha de última actualización
<p>Ejecución de la IV prueba piloto del Cuestionario Censal - en 4 dominios seleccionados en área urbana y rural-. Se evaluaron las variables de discapacidad de acuerdo a recomendaciones internacionales, estado civil o conyugal, reciclaje, mascotas, la nueva metodología de las preguntas de trabajo, otras modificaciones en diseño y contenido; además de tiempos de diligenciamiento.</p>		
<p>MAYO 2019</p> <ol style="list-style-type: none"> <li>1. Reuniones de mesas temáticas (Comisión Especial de Estadística), otras reuniones con Sociedad Civil y Academia para construir el cuestionario</li> <li>2. Reuniones internas para ajustes a los instrumentos censales.</li> <li>3. Ajuste al diseño de manuales conforme se avanza en la construcción del cuestionario</li> <li>4. Se construyeron los manuales de sectores homogéneos para Administración Central Campo y Coordinaciones Zonales</li> <li>5. Criticar e integrar la base de datos de Sectores Revisados en Administración Central Campo y Coordinaciones Zonales</li> </ol>	Naranjo Orozco, María Lorena	12/06/2019 - 03:50 PM
<p>ABRIL 2019</p> <ol style="list-style-type: none"> <li>1. Reuniones de mesas temáticas con instituciones públicas y II Taller de Planificación del Empadronamiento</li> <li>2. Ejecución de la III Prueba Piloto del cuestionario censal</li> <li>3. Preparación de material para campo</li> <li>4. Levantamiento de Campo (Actualización Cartográfica)</li> <li>5. Elaboración de video de lanzamiento, coberturas de las pruebas piloto y de la CEE, Caja de mensajes para Voceros INEC</li> <li>6. Se cuenta con el primer borrador de las actividades del MPE definidas para los cuatros componentes, además se inició con el reporte de los indicadores de calidad para actualización cartográfica, cuyo primeros resultados se generarán en el siguiente mes.</li> </ol>	Naranjo Orozco, María Lorena	12/06/2019 - 03:45 PM
<p>MARZO 2019:</p> <ol style="list-style-type: none"> <li>1. Se realizó la capacitación del personal civil para Actualización cartográfica.</li> <li>2. Ajustes al sistema SIPE</li> <li>3. Se remitieron los instrumentos para la capacitación y actualización cartográfica (formulario, manuales, instructivos, videos).</li> <li>4. Preparación de material y generación de tiles (jornada 1).</li> <li>5. Se realizaron talleres internos de definición del cuestionario censal para discusión en la Comisión Especial de Estadística 2020.</li> <li>6. Elaboración de matriz de comparación del cuestionario 2020 con los censos de la Región.</li> <li>7. Planificación y Organización de la III Prueba Piloto, ajuste al cuestionario y documentos de capacitación.</li> <li>8. Elaboración de hoja de ruta, insumos, designación de delegados y funciones para la activación de la Comisión Especial de Estadística 2020 y los grupos temáticos de discusión del cuestionario censal 2020.</li> <li>9. Avance de 43.272 descripciones y códigos ingresados de imágenes del censo 2010 para el sistema de codificación automática y asistida.</li> </ol>	Carrera, Soledad	04/04/2019 - 02:43 PM
<p>FEBRERO 2019:</p> <ol style="list-style-type: none"> <li>1.- Se realizaron reuniones de Coordinación del CPV para el componente de actualización cartográfica</li> <li>2.- Elaboración y revisión de instrumentos para el componente de actualización cartográfica.</li> <li>3.- Preparación de material para capacitación en actualización cartográfica</li> <li>6.- Se realizó curso a personal técnico del INEC sobre el proceso de actualización cartográfica</li> <li>7.- Capacitación al personal que realizará las actividades de preparación de material para el objetivo Campo</li> <li>7.- Se realizó prueba de funcionalidad del aplicativo para el levantamiento de la información en campo en el cantón Cevallos</li> <li>8.- Se realizó el cuestionario preliminar para la Comisión especial de estadística</li> <li>9.- Se desarrolló el plan de trabajo para la Comisión especial de estadística</li> <li>10. Digitación de los formularios cpv para la codificación automática cpv 2020</li> </ol>	Carrera, Soledad	04/04/2019 - 02:43 PM
<p>ENERO 2019:</p> <ol style="list-style-type: none"> <li>1.- Se realizaron reuniones de Coordinación del CPV para el componente de actualización cartográfica</li> <li>2.- Elaboración y revisión de instrumentos para el componente de actualización cartográfica.</li> <li>3.- Se realizaron pruebas al aplicativo del Precenso.</li> <li>4.- Elaboración de Adendum al Plan de Dirección de Proyecto CPV 2020.</li> <li>5.- Preparación de material para capacitación en actualización cartográfica</li> <li>6.- Elaboración del Informe consolidado a nivel nacional de la 2da prueba piloto del cuestionario censal</li> </ol>	Carrera, Soledad	07/02/2019 - 04:09 PM



## RESÚMENES EJECUTIVOS (MÁS RECIENTES)

Resúmenes Ejecutivos	Modificado por	Fecha de última actualización
<p>7.- Construcción del Sistema de ingreso de datos de cuestionarios de pruebas piloto</p> <p>8.- Ingreso y base de datos de cuestionarios de 2da prueba piloto</p> <p>9.- Ajuste al cuestionario preliminar para discusión interinstitucional en base a prueba piloto y observaciones de Coordinaciones Zonales.</p> <p>10.- Documentos de planificación: matriz de personal ocasional, matriz de desarrollos informáticos, información para el 1er adendum del proyecto, asignación de responsabilidades, elaboración de matriz de necesidades de espacio físico, revisión y corrección de partidas, objetos de contratación y grupos de gasto.</p> <p>11.- Elaboración de hoja de ruta, mapeo de instituciones, conformación de grupos temáticos, revisión de resolución de la Comisión Especial de Estadística para el Censo de Población y Vivienda 2020.</p> <p>12.- Participación de prueba en campo del formulario del pre censo y en pruebas del sistema informático.</p>		
<p>DICIEMBRE 2018:</p> <p>1.- Se realizaron reuniones de trabajo para la planificación del Censo CPV- 2020</p> <p>2. Informe de avance (Hito 12 cumplido).</p> <p>3.- Informe de avance (Hito 13 cumplido).</p> <p>4.- Se realizó la supervisión al proceso de preparación de material para el levantamiento de campo en las Coordinaciones Zonales y Administración Central</p> <p>5.- Se realizó el plan del proyecto del CPV-2020 para el año 2019.</p> <p>6.- Se realizó la reunión de evaluación y planificación del CPV-2020.</p> <p>7.- Se realizó la prueba piloto del aplicativo de ingreso del precenso en las Coordinaciones Zonales y Administración Central</p> <p>8.- Ajuste de coberturas censales a los límites del CONALI, en Administración Central y las Coordinaciones Zonales.</p>	Carrera, Soledad	07/02/2019 - 04:09 PM
<p>NOVIEMBRE 2018:</p> <p>1.- Se realizaron reuniones de trabajo para la planificación del Censo CPV- 2020</p> <p>2. Informe de avance (Hito 11 cumplido).</p> <p>3.-Se realizó la supervisión al proceso de preparación de material para el levantamiento de campo en las Coordinaciones Zonales y Administración Central</p> <p>4.- Se continua con los procesos de adquisiciones del componente de Cartografía.</p> <p>5.- Se atiende las observaciones emitidas por SENPLADES.</p> <p>6.- Se realiza reuniones de seguimiento para revisar el Sistema de Precenso.</p>	Meza Moreno, Aldana Geomara	03/01/2019 - 11:56 AM
<p>OCTUBRE 2018:</p> <p>1.- Se realizaron reuniones de trabajo para la planificación del Censo CPV- 2020</p> <p>2. Informe de avance (Hito 10 cumplido).</p> <p>3.-Se realizó la supervisión al proceso de preparación de material para el levantamiento de campo en las Coordinaciones Zonales y Administración Central</p> <p>4.- Se continua con los procesos de adquisiciones del componente de Cartografía.</p> <p>5.- Se atiende las observaciones emitidas por SENPLADES.</p>	Meza Moreno, Aldana Geomara	02/12/2018 - 08:45 PM
<p>SEPTIEMBRE 2018:</p> <p>1.- Se realizaron reuniones de trabajo para la planificación del Censo CPV- 2020</p> <p>2.-Se realizaron ajustes del presupuesto del Censo CPV -2020-Componente de Actualización Cartográfica</p> <p>3.- Informe de avance (Hito 9 cumplido).</p> <p>4.-Se realizó la capacitación del proceso de preparación de material para el levantamiento de campo en las Coordinaciones Zonales y Administración Central</p> <p>5.- Se continua con los procesos de adquisiciones del componente de Cartografía.</p>	Meza Moreno, Aldana Geomara	04/10/2018 - 08:25 AM
<p>AGOSTO 2018:</p> <p>1.- Se realizaron reuniones de trabajo para la planificación del Censo CPV- 2020</p> <p>2.-Se realizaron ajustes del presupuesto del Censo CPV -2020-Componente de Actualización Cartográfica</p> <p>3.- Informe de avance (Hito 8 cumplido).</p> <p>4.-Se continua con la elaboración de los manuales para el proceso de preparación de material.</p>	Meza Moreno, Aldana Geomara	03/10/2018 - 08:51 AM
<p>JULIO 2018:</p> <p>1.- Se realizaron reuniones de trabajo para la planificación del Censo CPV- 2020</p> <p>2.-Se realizaron ajustes del presupuesto del Censo CPV -2020-Componente de Actualización Cartográfica</p> <p>3.- Informe de avance (Hito 7 cumplido).</p> <p>4.- Se realizó la prueba piloto del sistema de ingreso en tablets en la ciudad de Santo Domingo</p> <p>5.- Se continua con la elaboración de los manuales para el proceso de preparación de material.</p>	Meza Moreno, Aldana Geomara	04/09/2018 - 02:38 PM
<p>JUNIO 2018:</p> <p>1.- Se realizaron reuniones de trabajo para la planificación del Censo CPV- 2020</p>	Meza Moreno, Aldana Geomara	20/08/2018 - 09:13 AM



## RESÚMENES EJECUTIVOS (MÁS RECIENTES)

Resúmenes Ejecutivos	Modificado por	Fecha de última actualización
2.-Se realizaron ajustes del presupuesto del Censo CPV -2020-Componente de Actualización Cartográfica 3.- Informe de avance (Hito 6 cumplido). 4.- Se realizo la prueba del formulario para el Censo 2020		
MAYO 2018: 1.- Se realizaron reuniones de trabajo para la planificación del Censo CPV- 2020 2.- Se realizó el 2do adendum del proyecto para realiar la replanificación dle 3.- Se realizaron ajustes del presupuesto del Censo CPV -2020-Componente de Actualización Cartográfica 4.- Informe de avance (Hito5 cumplido).  ABRIL 2018: 1.- Se realizaron reuniones de trabajo para la planificación del Censo CPV- 2020 2.- Se realizó el taller de Cartografía para definir metodologías para el proceso de Actualización Cartográfica 3.- Se realizaron ajustes del presupuesto del Censo CPV -2020-Componente de Actualización Cartográfica 4.- Informe de avance (Hito4 cumplido).	Meza Moreno, Aldana Geomara	04/06/2018 - 08:20 AM
MARZO 2018: 1.- Se realizaron reuniones de trabajo para definir las metodologías a desarrollar para la preparación de material para el operativo de campo. 2.- Se asistió al taller del Censo 2020 para identificación de necesidades 3.- Informe de avance (Hito3 cumplido).	Meza Moreno, Aldana Geomara	27/04/2018 - 08:10 AM
FEBRERO 2018: 1.- Se realizaron reuniones de trabajo con algunas Instituciones (Agencia de Regulación Postal, Senplades, Instituto Geográfico Militar) con el objetivo de obtener información estandarizadas para el diseño de Cartografía. 2.- Se revisó las imágenes satélites de la empresa "Digital Globe" que nos proporcionaron una cuenta de pruebas para poder evaluar estas imágenes para su adquisición. 3.- Informe de avance del diseño del formulario (Hito 2 cumplido).  ENERO 2018: 1.- Se realizó el requerimiento inicial par la generación del sistema de ingreso de información. 2.- Se mantuvo un taller para planificación y definición de actividades del VIII Censo de Población y VII de Vivienda CPV - 2020. (Hito 1 cumplido). 3.- Se realizó reuniones de trabajo para la definición del Formulario al año anterior con las áreas de Sociodemográficas y Muestreo. 4.- Se realizó la planificación a mas detalle para el proyecto CPV-2020	Meza Moreno, Aldana Geomara	29/03/2018 - 08:49 AM

Problemas cerrados: 3, Abiertos: 0

## RIESGOS ABIERTOS DEL PROYECTO

Riesgo	Fecha de última actualización	Responsable	Probabilidad	Impacto	Calificación	Acciones Cerradas / Totales
<b>5- PROYECTO. * General.</b> Un nuevo confinamiento por rebrote de COVID-19 causaría la paralización de las actividades de la fase de Actualización Cartográfica	04/12/2020	Alex Santiago González Mantilla	50 %	70	35	0/1

Riesgos cerrados: 5, Abiertos: 1

## LOCALIDADES

Localidad de Impacto
No hay información disponible

# HITOS

	Hito	Categoría	Fecha Comprometida	Fecha Estimada	Fecha Real	A tiempo	Hito Cumplido	Avance Físico
1	Planeación: Actas de reuniones realizadas para identificar necesidades y aprobación del Plan de Proyecto.	1-Solicitud de Información	24/01/2018		24/01/2018		Sí	0.22
2	Ejecución: Avance de diseño de formularios Ca-04 y Ca-06.	4-Inicio de Trabajo	28/02/2018		28/02/2018		Sí	0.33
3	Ejecución: Avance de diseño de documentos metodológicos.	4-Inicio de Trabajo	30/03/2018		30/03/2018		Sí	0.39
4	Ejecución: Avance del proceso de actualización cartográfica para el CPV-2020 - abril	4-Inicio de Trabajo	30/04/2018		30/04/2018		Sí	0.49
5	Ejecución: Reporte de cobertura de investigación en el período de enero a mayo 2018.	5-Entregables Intermedios	31/05/2018		31/05/2018		Sí	0.33
6	Ejecución: Avance del proceso de actualización cartográfica para el CPV-2020 - junio	5-Entregables Intermedios	29/06/2018		29/06/2018		Sí	0.5
7	Ejecución: Avance del proceso de actualización cartográfica para el CPV-2020 - julio	5-Entregables Intermedios	31/07/2018		31/07/2018		Sí	0.49
8	Ejecución: Avance del proceso de actualización cartográfica para el CPV-2020 - agosto	5-Entregables Intermedios	31/08/2018		31/08/2018		Sí	0.5
9	Ejecución: Avance del proceso de actualización cartográfica para el CPV-2020 - septiembre	5-Entregables Intermedios	30/09/2018		30/09/2018		Sí	0.49
10	Ejecución: Avance del proceso de actualización cartográfica para el CPV-2020 - octubre	5-Entregables Intermedios	31/10/2018		31/10/2018		Sí	0.5
11	Ejecución: Avance del proceso de actualización cartográfica para el CPV-2020 - noviembre	5-Entregables Intermedios	30/11/2018		30/11/2018		Sí	0.49
12	Ejecución: Avance del proceso de actualización cartográfica para el CPV-2020 - diciembre final	5-Entregables Intermedios	28/12/2018		28/12/2018		Sí	0.28
13	Ejecución: Avance del proceso de actualización cartográfica para el CPV-2020 - diciembre	5-Entregables Intermedios	28/12/2018		28/12/2018		Sí	0.5
14	Ejecución: Aplicativo elaborado y entregado (ACT CARTOGRAFICA)	5-Entregables Intermedios	31/01/2019		17/04/2019		Sí	1.0
15	Ejecución: Documento de metodología censal elaborado (EMPADRONAMIENTO)	5-Entregables Intermedios	28/02/2019		28/02/2019		Sí	2.0
16	Ejecución: Portafolio de imagen gráfica inicial del censo elaborado (CENSO EXPERIMENTAL)	5-Entregables Intermedios	29/03/2019		01/04/2019		Sí	0.53
17	Ejecución: Material cartográfico para el operativo de campo preparado (ACT CARTOGRAFICA)	5-Entregables Intermedios	30/04/2019		30/04/2019		Sí	3.0
18	Ejecución: Cuestionario preliminar ajustado para encuesta post censal elaborado (POST CENSAL)	5-Entregables Intermedios	28/06/2019		28/06/2019		Sí	0.08
19	Ejecución: Instrumentos necesarios para el	5-Entregables Intermedios	31/07/2019		31/07/2019		Sí	3.0

# HITOS

	Hito	Categoría	Fecha Comprometida	Fecha Estimada	Fecha Real	A tiempo	Hito Cumplido	Avance Físico
	proceso de actualización cartográfica elaborados (ACT CARTOGRAFICA)							
20	Ejecución: Manuales e instructivos preliminares para encuesta post censal elaborados (POST CENSAL)	5-Entregables Intermedios	30/08/2019		30/08/2019		Sí	0.08
21	Definición: Cuestionario censal para pruebas y censo experimental elaborado (CENSO EXPERIMENTAL)	5-Entregables Intermedios	17/09/2019		26/09/2019		Sí	0.52
22	Definición: Concertaciones interinstitucionales para construir el cuestionario censal realizadas (EMPADRONAMIENTO)	5-Entregables Intermedios	30/09/2019		30/09/2019		Sí	2.0
23	Ejecución: Estrategia comunicacional para el censo experimental elaborada (CENSO EXPERIMENTAL)	5-Entregables Intermedios	30/09/2019		30/09/2019		Sí	0.53
24	Ejecución: Informes técnicos de pruebas pilotos elaborados (CENSO EXPERIMENTAL)	5-Entregables Intermedios	30/09/2019		30/09/2019		Sí	0.52
25	Planeación: Documentos para el censo experimental: manuales e instructivos elaborados (CENSO EXPERIMENTAL)	5-Entregables Intermedios	30/09/2019		30/09/2019		Sí	0.26
26	Planeación: Documentos para el procesamiento: manuales y planes elaborados (POST CENSAL)	5-Entregables Intermedios	30/09/2019		30/09/2019		Sí	0.17
27	Ejecución: Documentos para el procesamiento: manuales y planes elaborados (CENSO EXPERIMENTAL)	5-Entregables Intermedios	31/10/2019		31/10/2019		Sí	0.26
28	Ejecución: Material cartográfico (mapas, planos, ca04 y ca06) digitalizados (ACT CARTOGRAFICA)	5-Entregables Intermedios	30/11/2019		30/11/2019		Sí	5.0
29	Ejecución: Base de datos de resultados preliminares aprobada (CENSO EXPERIMENTAL)	5-Entregables Intermedios	05/12/2019		05/12/2019		Sí	0.53
30	Ejecución: Informes técnicos de prueba piloto elaborados (POST CENSAL)	5-Entregables Intermedios	13/12/2019		13/12/2019		Sí	0.17
31	Definición: Plan de dirección del proyecto CPV 2020 aprobado (periodo 2020)	5-Entregables Intermedios	31/12/2019		31/12/2019		Sí	2.0
32	Ejecución: Información cartográfica y listados de jefes de hogar actualizados (ACT CARTOGRAFICA)	5-Entregables Intermedios	31/12/2019		31/12/2019		Sí	7.0
33	Ejecución: Informe de evaluación de la aplicación del plan de comunicación elaborado (CENSO EXPERIMENTAL)	5-Entregables Intermedios	31/12/2019		31/12/2019		Sí	0.53
34	Ejecución: Procesos y documentación del Modelo	5-Entregables Intermedios	31/12/2019		31/12/2019		Sí	1.0

## HITOS

	Hito	Categoría	Fecha Comprometida	Fecha Estimada	Fecha Real	A tiempo	Hito Cumplido	Avance Físico
	de producción estadística identificada (CALIDAD ESTADÍSTICA)							
35	Ejecución: Operativo de campo año 2020 Planificado (ACTUALIZACIÓN CARTOGRÁFICA)	5-Entregables Intermedios	31/01/2020		31/01/2020		Sí	0.2
36	Ejecución: Plan de trabajo VII Operativo Piloto del Cuestionario Censal (Empadronamiento)	5-Entregables Intermedios	31/01/2020		31/01/2020		Sí	0.3
37	Ejecución: Informe técnico del Censo Experimental consolidado (CENSO EXPERIMENTAL)	5-Entregables Intermedios	20/02/2020		20/02/2020		Sí	0.4
38	Ejecución: Plan de trabajo VIII Operativo Piloto del Cuestionario Censal (Empadronamiento)	5-Entregables Intermedios	28/02/2020		28/02/2020		Sí	0.3
39	Definición: Diseño y Construcción de Formularios Resumen (Empadronamiento)	5-Entregables Intermedios	15/03/2020		15/03/2020		Sí	0.4
40	Ejecución: Matriz de avance, Campo, Revisión, Digitación, Remuneración y Digitalización. Jornada 23 elaborada (ACTUALIZACIÓN CARTOGRÁFICA)	5-Entregables Intermedios	31/03/2020		31/03/2020		Sí	0.2
41	Definición: Ajuste al requerimiento de Áreas de Empadronamiento (Empadronamiento)	5-Entregables Intermedios	30/04/2020		30/04/2020		Sí	0.2
42	Ejecución: Reporte de Evaluación: CPV2020 AL 30 de abril 2020 -Programación Mayo 2020 (DIPLA)	5-Entregables Intermedios	30/04/2020		30/04/2020		Sí	0.03
43	Definición: Elaborar Dashboard de Evaluación al proceso de capacitación del Censo Experimental (Capacitación y Sensibilización)	5-Entregables Intermedios	31/05/2020		31/05/2020		Sí	0.1
44	Ejecución: Reporte de Evaluación: CPV2020 AL 31 de mayo 2020 -Programación Junio 2020 (DIPLA)	5-Entregables Intermedios	31/05/2020		31/05/2020		Sí	0.03
45	Definición: Estrategia de comunicación ajustada (DICOS)	5-Entregables Intermedios	30/06/2020		30/06/2020		Sí	0.1
46	Definición: Reunión del Consejo Nacional de Estadística y Censos CONEC- Aprobación de reprogramación Proyecto CPV (DIPSEN)	5-Entregables Intermedios	30/06/2020		30/06/2020		Sí	0.3
47	Ejecución: Memoria Técnica del Censo Experimental Consolidado (Empadronamiento)	5-Entregables Intermedios	15/07/2020		15/07/2020		Sí	1.0
48	Ejecución: Ficha Metodológica Operación Estadística (Empadronamiento)	5-Entregables Intermedios	15/07/2020		15/07/2020		Sí	1.0

## HITOS

	Hito	Categoría	Fecha Comprometida	Fecha Estimada	Fecha Real	A tiempo	Hito Cumplido	Avance Físico
49	Cierre: Reporte de Indicadores de Calidad de Censo Experimental (DINCE)	5-Entregables Intermedios	20/08/2020		20/08/2020		Sí	0.3
50	Ejecución: Matriz de Programación jornada 24 (Actualización Cartográfica)	5-Entregables Intermedios	20/08/2020		20/08/2020		Sí	0.3
51	Ejecución: Matriz de programación de la jornada 25 (Actualización Cartográfica)	5-Entregables Intermedios	10/09/2020		10/09/2020		Sí	0.3
52	Definición: Proceso de Migración e Integración de la base de datos geográfica DICA (DIRAD)	5-Entregables Intermedios	30/09/2020		30/09/2020		Sí	1.0
53	Ejecución: Informe de Supervisión Nacional al proceso de digitalización cartográfica (Actualización Cartográfica)	5-Entregables Intermedios	30/09/2020		30/09/2020		Sí	0.5
54	Ejecución: Matriz de programación de la jornada 27 (Actualización Cartográfica)	5-Entregables Intermedios	07/10/2020		07/10/2020		Sí	0.3
55	Cierre: Reporte de indicadores de calidad de actualización cartográfica N° J25/ R21 (DINCE)	5-Entregables Intermedios	12/10/2020		12/10/2020		Sí	0.3
56	Cierre: Reporte de indicadores de calidad de actualización cartográfica N° J28/ R24 (DINCE)	5-Entregables Intermedios	17/11/2020		26/11/2020		Sí	0.3
57	Ejecución: Informe de Supervisión Nacional al proceso de digitalización cartográfica (Actualización Cartográfica)	5-Entregables Intermedios	30/11/2020		30/11/2020		Sí	0.34
58	Ejecución: Informe para presidencia sobre construcción del cuestionario censal finalizado (DIPSEN)	5-Entregables Intermedios	15/12/2020	15/12/2020			No	0.5
59	Ejecución: Formato para asignación de cargas de trabajo para recuperación de viviendas (Logística y Operaciones de Campo)	5-Entregables Intermedios	31/12/2020	31/12/2020			No	0.3
60	Definición: Cuestionario aprobado por Presidencia (DIPSEN)	5-Entregables Intermedios	15/01/2021	15/01/2021			No	10.0
61	Ejecución: Matriz de avance: Campo, Revisión, Digitación, Remuneración y Digitalización. Jornada 30 elaborada (ACTUALIZACIÓN CARTOGRÁFICA)	5-Entregables Intermedios	15/07/2021	15/07/2021			No	4.0
62	Planeación: Matriz de riesgos de seguridad de la información elaborada (Oficial de Seguridad de la información)	5-Entregables Intermedios	31/07/2021	31/07/2021			No	6.0
63	Ejecución: Generación de Áreas de Empadronamiento elaboradas (Empadronamiento)	5-Entregables Intermedios	31/08/2021	31/08/2021			No	5.19

## HITOS

	Hito	Categoría	Fecha Comprometida	Fecha Estimada	Fecha Real	A tiempo	Hito Cumplido	Avance Físico
64	Ejecución: VIII Censo de Población y VII Vivienda (áreas amanzanadas) ejecutado	5-Entregables Intermedios	19/11/2021	19/11/2021			No	20.0
65	Ejecución: Base de datos definitiva del censo nacional aprobado	5-Entregables Intermedios	31/08/2022	31/08/2022			No	2.42
66	Ejecución: Informe de resultados Encuesta Post censal aprobado	5-Entregables Intermedios	31/10/2022	31/10/2022			No	2.42
67	Ejecución: Base de datos geográfica y alfanumérica entregada	5-Entregables Intermedios	31/12/2022	31/12/2022			No	2.42
68	Ejecución: Procesos y documentación del Modelo de producción estadística identificada (Calidad Estadística)	9-Entregables Formales	31/12/2022	31/12/2022			No	2.64
69	Cierre: Informes de cierre de proyecto elaborado	9-Entregables Formales	30/11/2023	30/11/2023			No	0.11
70	Ejecución: Procesos y documentación del Modelo de producción estadística identificada (Calidad Estadística)	5-Entregables Intermedios	30/11/2023	30/11/2023			No	0.11

## INDICADORES DEL PROYECTO

	Indicador	Estado	Avance al Período	Meta	Resultado del Período	Fecha de Inicio	Último Período Actualizado
1	Porcentaje de Sectores Censales actualizados		100.48 %	0.1052	0.1057	01/01/2019	Jul-Sep
2	Porcentaje de Informes de evaluación del Censo Experimental realizados		100.00 %	0.45	0.45	01/01/2019	Jul-Sep
3	Porcentaje de informes del avance de empadronamiento realizados		100.00 %	0.123	0.123	01/01/2019	Jul-Sep
4	Porcentaje de informes de avance de la Encuesta post censal realizados		100.00 %	0.05	0.05	01/01/2019	Jul-Sep
5	Porcentaje de cumplimiento del presupuesto y actividades del proyecto ejecutados		100.00 %	0.1945	0.1945	01/01/2019	Jul-Sep



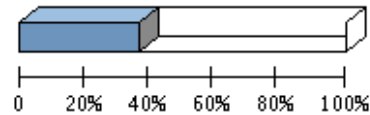
## AVANCE FINANCIERO DEL PROYECTO

## COSTO TOTAL

Anticipo Desembolsado:	0.00
Estimado Al Fin Del Proyecto:	27,530,422.51 **
Costo Total:	72,397,330.62
Total Devengado:	25,921,494.19
% Costo Total Devengado:	35.80 %

**\*\*El Estimado al fin del proyecto se calcula con el devengado de años anteriores, mas el programado a devengar actual, mas el planeado de años futuros.**

## % COSTO TOTAL DEVENGADO



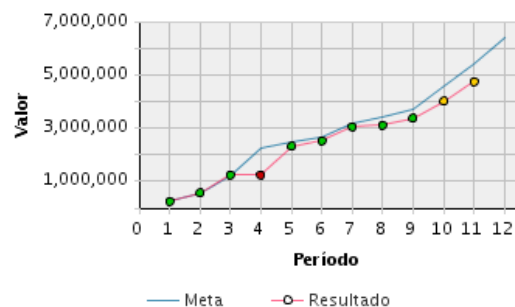
% Costo Total Devengado: 35.80 %

## Perfil Económico 2020

	Años Previos	Año Actual (2020)	Años Futuros	Total
Ppto. Planeado	26,996,386.02	6,359,159.72	0.00	33,355,545.74
Ppto. Externo Planeado	0.00	0.00	0.00	0.00
Ppto. Aprobado Inicial	22,029,528.67	39,613,185.76	0.00	61,642,714.43
Ppto. Codificado	24,887,544.41	6,169,618.69	0.00	31,057,163.10
Ppto. Comprometido	22,816,306.96	5,575,313.90	0.00	28,391,620.86
Planeado - Codificado (2020)		189,541.03		
Programado a Devengar	26,249,027.37	6,359,159.72	0.00	32,608,187.09
Ppto. Devengado	21,171,262.79	4,750,231.40	0.00	25,921,494.19
Pagado Real	18,452,589.99	4,453,453.50	0.00	22,906,043.49
Estimado a fin de año	* 21,171,262.79	0.00	0.00	21,171,262.79
Variación Proyectada (Programado a Devengar - Estimado)	5,077,764.58	6,359,159.72	0.00	11,436,924.30
% de Programado a Devengar vs. Devengado	* 80.66 %	74.70 %	0.00 %	79.49 %
Ppto. Codificado 998	0.00	0.00	0.00	0.00
Ppto. Devengado 998	0.00	0.00	0.00	0.00












\* Ppto. Devengado

## PROGRAMADO A DEVENGAR VS. DEVENGADO 2020



## Presupuesto Mensual 2020

Mes	Prog. a Devengar (Mensual)	Devengado (Mensual)	Prog. a Devengar (Acumulado)	Devengado (Acumulado)	Avance Acumulado	Estado	Avance Anual
Ene	248,064.32	249,631.37	248,064.32	249,631.37	100.63 %	<span style="color: green;">●</span>	3.93 %

Presupuesto Mensual 2020							
Mes	Prog. a Devengar (Mensual)	Devengado (Mensual)	Prog. a Devengar (Acumulado)	Devengado (Acumulado)	Avance Acumulado	Estado	Avance Anual
Feb	314,438.35	315,489.44	562,502.67	565,120.81	100.47 %		8.89 %
Mar	657,743.31	668,791.86	1,220,245.98	1,233,912.67	101.12 %		19.40 %
Abr	1,025,611.06	12,765.76	2,245,857.04	1,246,678.43	55.51 %		19.60 %
May	250,480.15	1,072,967.94	2,496,337.19	2,319,646.37	92.92 %		36.48 %
Jun	141,600.13	195,455.71	2,637,937.32	2,515,102.08	95.34 %		39.55 %
Jul	564,944.88	532,716.50	3,202,882.20	3,047,818.58	95.16 %		47.93 %
Ago	230,528.52	57,871.89	3,433,410.72	3,105,690.47	90.45 %		48.84 %
Sep	259,559.67	270,819.61	3,692,970.39	3,376,510.08	91.43 %		53.10 %
Oct	878,335.18	648,063.91	4,571,305.57	4,024,573.99	88.04 %		63.29 %
Nov	839,107.08	725,657.41	5,410,412.65	4,750,231.40	87.80 %		74.70 %
Dic	948,747.07		6,359,159.72				
<b>Total</b>	<b>6,359,159.72</b>	<b>4,750,231.40</b>					

## OBJETIVOS ALINEADOS

Objetivos Operativos	
16	Incrementar la oferta de información estadística sociodemográfica en base a registros administrativos MEDIANTE la exploración, investigación y aprovechamiento de diferentes fuentes de información.
Objetivos Operativos Matriciales	
INEC - Instituto Nacional de Estadística y Censos >Coordinación General Técnica de Producción Estadística (CGTPE) >Dirección de Cartografía Estadística y Operaciones de Campo (DICA)	
13	Incrementar la calidad del dato estadístico y la información cartográfica MEDIANTE la ejecución de proyectos de actualización cartográfica, su vinculación con el Censo por Registros Administrativos y la incorporación de dispositivos móviles en el levantamiento de información.

## ARCHIVOS DEL PROYECTO

	Descripción de Archivo	Archivo	Fecha de Alta
1		Variaciones_logo2_Censo_25_Marzo_2019_HITO16.pdf	14/06/2019
2	ACTA DE CONSTITUCIÓN DEL PROYECTO	A3.PDF	29/03/2018
3	ASOCIACION HITO 1.- ACTA DE REUNION	A1.pdf	06/03/2018
4	ASOCIACION HITO 2.- INFORME DE AVANCE DEL DISEÑO DEL FORMULARIO	A2.pdf	06/03/2018
5	Asociacion Hito 36 Plan de Trabajo	Hito_36.pdf	03/08/2020
6	Asociacion Hito 37 informe técnico censo experimental consolidado	HITO-37.pdf	09/03/2020
7	Asociacion Hito 38 Plan de Trabajo Operativo Piloto	Hito_38.pdf	03/08/2020
8	ASOCIACION HITO 38 Ejecución: Procesos y documentación del Modelo de producción estadística identificada (CALIDAD ESTADÍSTICA)	Hito_38_ASCAL.pdf	15/01/2020
9	ASOCIACION HITO 38 Ejecución: Procesos y documentación del Modelo de producción estadística identificada (CALIDAD ESTADÍSTICA)	HITO_38_Reporte_N2_MPE_Actualización_Cartográfica.pdf	15/01/2020
10	Asociacion Hito 39 Formularios Resumen	Hito_39.pdf	03/08/2020
11	Asociacion Hito 41 Solicitud de nuevos requerimientos o mejoras	Hito_41.pdf	03/08/2020
12	Asociacion Hito 42 Reporte de Evaluación	Hito_42.pdf	03/08/2020

## ARCHIVOS DEL PROYECTO

	Descripción de Archivo	Archivo	Fecha de Alta
13	Asociacion Hito 43 Dashboar de Evaluación e Informe	Hito_43...pdf	03/08/2020
14	Asociacion Hito 44 Reporte de Evaluación	Hito_44.pdf	03/08/2020
15	Asociacion Hito 45 Estrategia de Comunicación	Hito_45.pdf	03/08/2020
16	Asociacion Hito 46 Acta Resolutiva CONEC	Hito_46.pdf	03/08/2020
17	Asociacion Hito 47 Memoria Técnica	Hito_47.pdf	06/08/2020
18	Asociacion Hito 48 Síntesis Metodológica	Hito_48.pdf	13/08/2020
19	Asociacion Hito 50 Programación jornada 24	Hito_50.pdf	03/09/2020
20	Asociacion Hito 51 Programación Jornada 25-Ficha Técnica	Hito_51.pdf	22/10/2020
21	Asociacion Hito 53 Informe de Supervisión Nacional al proceso de digitalización cartográfica-Ficha Técnica	Hito_53.pdf	22/10/2020
22	ASOCIACIÓN HITO 10.- INFORME DE AVANCE DEL PROCESOS DE ACTUALIZACIÓN CARTOGRÁFICA	B2.pdf	03/11/2018
23	ASOCIACIÓN HITO 11.- INFORME DE AVANCE DEL PROCESOS DE ACTUALIZACIÓN CARTOGRÁFICA	B3.pdf	16/01/2019
24	ASOCIACIÓN HITO 12.- INFORME DE AVANCE DEL PROCESOS DE ACTUALIZACIÓN CARTOGRÁFICA	B4.pdf	11/01/2019
25	ASOCIACIÓN HITO 13.- INFORME DE AVANCE DEL PROCESOS DE ACTUALIZACIÓN CARTOGRÁFICA	B5.pdf	03/01/2019
26	ASOCIACIÓN HITO 14.- Aplicativo elaborado y entregado (ACT CARTOGRAFICA)	B6.HITO_14_APLICATIVO.pdf	28/06/2019
27	ASOCIACIÓN HITO 15.- DOCUMENTO DE METODOLOGÍA CENSAL ELABORADO	B7.HITO_15_METODOLOGIA_CENSAL.rar	28/06/2019
28	ASOCIACIÓN HITO 16.- PORTAFOLIO DE IMAGEN GRAFICA INICIAL DEL CENSO ELABORADO	HITO_16_PORTAFOLIO_DE_IMAGEN_GRAFICA.pdf	07/05/2019
29	ASOCIACIÓN HITO 16.- PORTAFOLIO DE IMAGEN GRAFICA INICIAL DEL CENSO ELABORADO v2	hITO16.rar	14/06/2019
30	ASOCIACIÓN HITO 17.- INFORME DE SEGUIMIENTO DE ACTUALIZACIÓN CARTOGRÁFICA	Hito_17.pdf	17/06/2019
31	ASOCIACIÓN HITO 17.- INFORME MATERIAL CARTOGRAFICO	HITO_17_MATERIAL_CARTOGRAFICO.pdf	07/05/2019
32	ASOCIACIÓN HITO 18: Cuestionario aprobado ajustado	B9.pdf	16/09/2019
33	ASOCIACIÓN HITO 18: Instrumentos necesarios para el proceso de actualización cartográfica elaborados (ACT CARTOGRÁFICA)	C2_.pdf.pdf	05/08/2019
34	ASOCIACIÓN HITO 20: Manuales e instructivos aprobados	C2.pdf	16/09/2019
35	ASOCIACIÓN HITO 21.- Formulario Censo Experimental	Cuestionarios_Censo_Experimental.rar	08/11/2019
36	ASOCIACIÓN HITO 22.- Concertaciones interinstitucionales para construir el cuestionario censal realizadas (EMPADRONAMIENTO)	Concertaciones_Interinstitucionales.rar	08/11/2019
37	ASOCIACIÓN HITO 24.- INFORME DE PRUEBAS PILOTOS DEL CENSO EXPERIMENTAL	CPV2020_ResultadosPruebasPiloto.docx	08/11/2019
38	ASOCIACIÓN HITO 25. Documentos para el censo experimental: manuales e instructivos elaborados (CENSO EXPERIMENTAL)	Manuales_e_Instructivos_Censo_Experimental.rar	08/11/2019
39	ASOCIACIÓN HITO 3.- INFORME DE AVANCE METODOLÓGICO	A4.PDF	24/04/2018
40	ASOCIACIÓN HITO 35 Ejecución: Operativo de campo año 2020 Planificado (ACTUALIZACIÓN CARTOGRÁFICA)	Informe_prueba_piloto_enero_2020_v2.pdf	13/02/2020
41	ASOCIACIÓN HITO 4.- INFORME DE AVANCE DEL PROCESOS DE ACTUALIZACIÓN CARTOGRÁFICA	A5.PDF	09/05/2018
42	Asociación Hito 40,. Jornada 23 elaborada (ACTUALIZACIÓN CARTOGRÁFICA)	Hito_40.pdf	06/04/2020

## ARCHIVOS DEL PROYECTO

	Descripción de Archivo	Archivo	Fecha de Alta
43	Asociación Hito 49 Reporte de Indicadores de Calidad de Censo Experimental (DINCE) y Ficha Técnica	Hito_49.pdf	10/11/2020
44	ASOCIACIÓN HITO 5.- INFORME DE AVANCE DEL PROCESOS DE ACTUALIZACIÓN CARTOGRÁFICA	A6.pdf	03/07/2018
45	Asociación Hito 52_ Proceso de Migración e Integración de la base de datos geográfica DICA (DIRAD)- Ficha Técnica	Hito_52.pdf	21/10/2020
46	Asociación Hito 55 Reporte de indicadores de calidad de actualización cartográfica N° J25/ R21 (DINCE)-Ficha Técnica	Hito_55.pdf	22/10/2020
47	Asociación Hito 56- Reporte de indicadores de calidad de actualización cartográfica N° J28/ R24 (DINCE)	Hito_56.pdf	28/11/2020
48	ASOCIACIÓN HITO 6.- INFORME DE AVANCE DEL PROCESOS DE ACTUALIZACIÓN CARTOGRÁFICA	A7.PDF	03/08/2018
49	ASOCIACIÓN HITO 7.- INFORME DE AVANCE DEL PROCESOS DE ACTUALIZACIÓN CARTOGRÁFICA	A8.pdf	03/08/2018
50	ASOCIACIÓN HITO 8.- INFORME DE AVANCE DEL PROCESOS DE ACTUALIZACIÓN CARTOGRÁFICA	A9.PDF	04/10/2018
51	ASOCIACIÓN HITO 9.- INFORME DE AVANCE DEL PROCESOS DE ACTUALIZACIÓN CARTOGRÁFICA	B1.PDF	04/10/2018
52	Asociación Hito 54_ Matriz de programación de la jornada 27 y Ficha Técnica	Hito_54.pdf	26/10/2020
53	Dictamen de Prioridad del Proyecto CPV	Dictamen_de_prioridad_Proyecto_CPV.pdf	06/02/2019
54	Expediente de Reestructura del Proyecto CPV 2020	Exp_Reestruct_proyecto_CPV.pdf	06/02/2019
55	GP001_PA001_Informe Sobre la Reestructura Presupuestaria	GP001_PA001.pdf	07/07/2020
56	GP002_PA001_Memorandos	GP002_PA001.pdf	07/07/2020
57	GP003_PA001_Resolución Extraordinaria CONEC	GP003_PA001.pdf	08/06/2020
58	GR001_PA001_Memorando de aprobación III Adendum	GR001_PA001.pdf	07/07/2020
59	GR006_SPA_Ficha Técnica Gestión de Riesgos	GR006_SPA.pdf	12/11/2020
60	HITO 23 INFORME DE ACCIONES COMUNICACIONALES CENSO EXPERIMENTAL	INFORME_DE_ACCIONES_COMUNICACIONALES_CENSO EXPERIMENTAL	14/06/2020
61	Hito 26 ficha	hito_26.pdf	15/11/2019
62	hito 26 formulario	Formulario_Post_censal.pdf	15/11/2019
63	hito 26 Manual del encuestador	Manual_del_Encuestador_EPC-2020_Preliminar_(2).pdf	15/11/2019
64	Hito 29_Informe Base de datos de resultados preliminares	Informe_bbd_resultados_preliminares.pdf	14/01/2020
65	HITO 30 Ejecución: Informes técnicos de prueba piloto elaborados (POST CENSAL)	HITO_30_Informes_técnicos_de_prueba_piloto_elaborados_POST_CENSAL.docx	15/01/2020
66	HITO 32: Plan de dirección del proyecto CPV 2020 aprobado (periodo 2020)	INEC-INEC-2020-0003-M_H_32.pdf	11/01/2020
67	HITO 36 Ejecución: Informe de evaluación de la aplicación del plan de comunicación elaborado (CENSO EXPERIMENTAL)	HITO_36_Informe_de_evaluación_estrategia_de_difusión_censo experimental.docx	15/01/2020
68	REEST_HITOS_CPV_JUL2020	SOL_AUT_JUS_PR.pdf	04/08/2020
69	Reestructuración de Hitos 1	INEC-SUGEN-2020-0020-M_Solicitud.pdf	07/02/2020
70	Reestructuración de Hitos 2	INEC-INEC-2020-0044-M_Autorización.pdf	07/02/2020
71	Reestructuración de Hitos 3	Ficha_técnica_GPR_reestructuración_de_Hitos.pdf	07/02/2020

## EQUIPO DEL PROYECTO

Nombre	Rol	Puesto	Correo Electrónico	Teléfono(s)
COLLAHUAZO, MARCELO	Miembro de Equipo	ANALISTA DE ESTADISTICAS	Marcelo_Collahuazo@inec.gob.ec	0998217978

Nombre	Rol	Puesto	Correo Electrónico	Teléfono(s)
		SOCIODEMOGRAFICAS 2		
González Mantilla, Alex Santiago	Líder del Proyecto	Gerente del Proyecto "VIII Censo de Población y VII de Vivienda - CPV 2020"	santiago_gonzalez@inec.gob.ec	
Valdivia Miranda, Cecilia Marisol	Miembro de Equipo	Jefa de la Unidad de gestión de estadísticas estructurales, sociales y demográficas	cecilia_valdivia@inec.gob.ec	