

COMPROBANTE UNICO DE REGISTRO

Institucion:	064	INSTITUTO NACIONAL DE ESTADISTICAS Y CENSOS	Reporte	rptComprobanteGastos.rdlc	
U. Ejecutora:	0005	COORDINACION ZONAL 8 - INEC	Fecha Elaboración		No. CUR No. Original
Unid. Desc:	0000		02	06	2022
					1320 1316
Tipo Documento Respaldo		Clase Documento	No.		No. Expediente
COMPROBANTES ADMINISTRATIVOS DE GASTOS		LIQUIDACION DE GASTOS	2022-064-0005-00012-024		662

Clase de Registro:	DEVENGADO	Clase de Gasto:	OTROS GASTOS	RPA RTO DEV
Banco:		Cuenta Monetaria:		
Comprobante	GASTOS	Numero Operación		0
Beneficiario:	0917990061	CHAVEZ MARTINEZ FERNANDO DAVID		

AFECTACION PRESUPUESTARIA

PG	SP	PY	ACT	ITEM	UBG	FTE	ORG	N. Prest	DESCRIPCION	MONTO
55	00	022	001	730303	0901	202	8888	8888	Viaticos y Subsistencias en el Interior	320.00
TOTAL PRESUPUESTARIO										320.00
IVA										0.00
SUB - TOTAL										320.00
RETENCIONES IVA										0.00
TOTAL DEDUCCIONES PRESUPUESTARIO										0.00
TOTAL A PAGAR										320.00

SON: TRESCIENTOS VEINTE DOLARES

DESCRIPCION: CHAVEZ MARTINEZ FERNANDO DAVID.- PAGO VIATICOS PARA SUPERVISIÓN ZONAL LAVANTAMIENTO ACT CARTOGRÁFICA Y PRECENSO CPV, EN LOS RÍOS DEL 24 AL 29 MAYO-2022 SEGUN INF-118-CZ8L-CPV-2022, MEMO. AUT. INEC-CZ8L-2022-1191-M, CERTF. 189, FTE 202, SOLI 118, FPG

DATOS APROBACIÓN

ESTADO	REGISTRADO:	APROBADO:
APROBADO FECHA: 02/06/2022	 Firmado electrónicamente por: FRANCISCO ANTONIO PITA GARCIA <hr style="width: 80%; margin: auto;"/> Funcionario Responsable	 Firmado electrónicamente por: MARIA AMERICA VILLAFUERTE QUIROZ <hr style="width: 80%; margin: auto;"/> Director Financiero

COMPROBANTE UNICO DE REGISTRO

Institucion:	064	INSTITUTO NACIONAL DE ESTADISTICAS Y CENSOS	Reporte	rptComprobanteGastos.rdlc		
U. Ejecutora:	0005	COORDINACION ZONAL 8 - INEC	Fecha Elaboración		No. CUR	No. Original
Unid. Desc:	0000		02	06	2022	1320 1316
Tipo Documento Respaldo		Clase Documento	No.		No. Expediente	
COMPROBANTES ADMINISTRATIVOS DE GASTOS		LIQUIDACION DE GASTOS	2022-064-0005-00012-024		662	
Clase de Registro:	DEVENGADO	Clase de Gasto:	OTROS GASTOS	RPA	RTO	DEV
Banco:		Cuenta Monetaria:				
Comprobante	GASTOS	Numero Operación				0
Beneficiario:	0917990061	CHAVEZ MARTINEZ FERNANDO DAVID				

DEDUCCIONES

DATOS APROBACIÓN		
ESTADO	REGISTRADO:	APROBADO:
APROBADO		
FECHA: 02/06/2022	_____	_____
	Funcionario Responsable	Director Financiero

COMPROBANTE UNICO DE REGISTRO

Institucion:	064	INSTITUTO NACIONAL DE ESTADISTICAS Y CENSOS	Reporte	rptComprobanteGastos.rdlc	
U. Ejecutora:	0005	COORDINACION ZONAL 8 - INEC	Fecha Elaboración		No. CUR No. Original
Unid. Desc:	0000		02	06	2022
					1321 1315
Tipo Documento Respaldo		Clase Documento	No.		No. Expediente
COMPROBANTES ADMINISTRATIVOS DE GASTOS		LIQUIDACION DE GASTOS	2022-064-0005-00012-023		661

Clase de Registro:	DEVENGADO	Clase de Gasto:	OTROS GASTOS	RPA RTO DEV
Banco:		Cuenta Monetaria:		
Comprobante	GASTOS	Numero Operación		0
Beneficiario:	0917990061	CHAVEZ MARTINEZ FERNANDO DAVID		

AFECTACION PRESUPUESTARIA

PG	SP	PY	ACT	ITEM	UBG	FTE	ORG	N. Prest	DESCRIPCION	MONTO
55	00	022	001	730303	0901	202	8888	8888	Viaticos y Subsistencias en el Interior	80.00
TOTAL PRESUPUESTARIO										80.00
IVA										0.00
SUB - TOTAL										80.00
RETENCIONES IVA										0.00
TOTAL DEDUCCIONES PRESUPUESTARIO										0.00
TOTAL A PAGAR										80.00

SON: OCHENTA DOLARES

DESCRIPCION: CHAVEZ MARTINEZ FERNANDO DAVID.- PAGO VIATICOS PARA SUPERVISIÓN ZONAL LAVANTAMIENTO ACT CARTOGRÁFICA Y PRECENSO CPV, EN LOS RÍOS DEL 24 AL 29 MAYO-2022 SEGUN INF-118-CZ8L-CPV-2022, MEMO. AUT. INEC-CZ8L-2022-1191-M, CERTF. 189, FTE 202, SOLI 118, FPG

DATOS APROBACIÓN

ESTADO	REGISTRADO:	APROBADO:
APROBADO	 Firmado electrónicamente por: FRANCISCO ANTONIO PITA GARCIA	 Firmado electrónicamente por: MARIA AMERICA VILLAFUERTE QUIROZ
FECHA: 02/06/2022	<hr style="width: 80%; margin: 0 auto;"/> Funcionario Responsable	<hr style="width: 80%; margin: 0 auto;"/> Director Financiero

COMPROBANTE UNICO DE REGISTRO

Institucion:	064	INSTITUTO NACIONAL DE ESTADISTICAS Y CENSOS	Reporte	rptComprobanteGastos.rdlc				
U. Ejecutora:	0005	COORDINACION ZONAL 8 - INEC	Fecha Elaboración		No. CUR	No. Original		
Unid. Desc:	0000		02	06	2022	1321	1315	
Tipo Documento Respaldo		Clase Documento		No.		No. Expediente		
COMPROBANTES ADMINISTRATIVOS DE GASTOS		LIQUIDACION DE GASTOS		2022-064-0005-00012-023		661		
Clase de Registro:	DEVENGADO		Clase de Gasto:	OTROS GASTOS		RPA	RTO	DEV
Banco:			Cuenta Monetaria:					
Comprobante	GASTOS		Numero Operación	0				
Beneficiario:	0917990061		CHAVEZ MARTINEZ FERNANDO DAVID					

DEDUCCIONES

DATOS APROBACIÓN		
ESTADO	REGISTRADO:	APROBADO:
APROBADO FECHA: 02/06/2022	 _____ Funcionario Responsable	 _____ Director Financiero

LIQUIDACIÓN DE VIÁTICOS

DE INFORME

118

DETALLE

CEDULA	APELLIDOS Y NOMBRES	FECHA DE INICIO DE LA COMISION	FECHA FIN DE LA COMISION	DESCRIPCION DE LA COMISION	RMU	OBSERVACION
0917990061	CHAVEZ MARTINEZ FERNANDO DAVID	24/5/2022	29/5/2022	SUPERVISIÓN ZONAL LEVANTAMIENTO ACTUALIZACIÓN CARTOGRÁFICA Y PRECENSO CPV	\$ 675.00	DE GUAYAQUIL A SANTO DOMINGO 288 KM, SE JUSTIFICA MAS DEL 70% Y SE RECONOCE \$ 80 SEGÚN LO INDICADO EN LA NORMA TECNICA PARA PAGO DE VIATICOS POR 1 DIA

LIQUIDACIÓN DE LA COMISIÓN DE SERVICIOS

DATOS PARA EL CALCULO				COMPROBANTES DE VENTA			REEMBOLSOS					
NIVEL	DIARIO DE VIATICO	# DIAS	TOTAL DE VIATICO Y SUBSISTENCIA	VALOR A JUSTIFICAR (70%)	30% del VIATICO	NO PROCEDE		PROCEDEN		COMBUSTIBLE	PEAJE	MOVILIZACION / PASAJE
						VARIOS (*)		HOSPEDAJE	ALIMENTACION			
SPA3	80.00	5	400.00	280.00	120.00	-	153.60	144.49	-	-	-	

TOTAL A PAGAR

400.00

Elaborado por:



Firmado electrónicamente por:

**ANDRES
VICENTE MITE**

Andrés Mite Avilés

INFORME DE SERVICIOS INSTITUCIONALES

Nro. SOLICITUD DE AUTORIZACIÓN PARA
CUMPLIMIENTO DE SERVICIOS INSTITUCIONALES
118 - CZ8L – CPV – 2022

FECHA DE INFORME (dd-mmm-aaaa)

30-05-2022

DATOS GENERALES

APELLIDOS - NOMBRES DE LA O EL SERVIDOR
CHÁVEZ MARTÍNEZ FERNANDO DAVID;
C.I. 091799006-1

PUESTO QUE OCUPA:
SERVIDOR PUBLICO APOYO 3

CIUDAD – PROVINCIA DEL SERVICIO
INSTITUCIONAL
Santo Domingo – Santo Domingo – Buena Fe –
Valencia – Quevedo – Quinsaloma – Baba –
Montalvo – Los Ríos.

NOMBRE DE LA UNIDAD A LA QUE PERTENECE LA O EL SERVIDOR

CENSO DE POBLACIÓN Y VIVIENDA CPV

SERVIDORES QUE INTEGRAN EL SERVICIO INSTITUCIONAL:
FERNANDO CHÁVEZ MARTÍNEZ.

INFORME DE ACTIVIDADES Y PRODUCTOS ALCANZADOS

Antecedentes:

La Coordinadora Zonal, autoriza salida de comisión de servicios en la jornada 05 durante los días 24 al 29 de mayo 2022, para participar en la Supervisión Zonal en el levantamiento de la Actualización Cartográfica y Precenso CPV. De acuerdo con el memorando de autorización **Nro. INEC-CZ8L-2022-1191-M.**

Objetivos:

- Ejecutar Supervisión Zonal, correspondiente a la jornada 05 en las Provincias del Santo Domingo y Los Ríos.
- Suministrar Cartografía Censal Digital, base de viviendas y jefes de hogares actualizados de los sectores, amanzanados o dispersos, es decir, obtener una cartografía actualizada (mapas, planos, croquis), en las áreas amanzanadas o dispersas, que servirán para el proceso de digitalización cartográfica y en el empadronamiento del Censo de Población y Vivienda.
- Acercamiento y entrega de oficios a los GAD'S Municipales, para que se han remitidos a la Coordinación Zonal 8, los planes habitacionales presentes y futuros, que llevan a cabo las instituciones municipales.

FECHA	JURISDICCIÓN	SEDE	HORA DE INICIO DE ACTIVIDADES	HORA DE FIN DE ACTIVIDADES	ACTIVIDADES
24/5/2022	Guayaquil, Samborondón, Simón Bolívar, Baba, Quevedo	Quevedo	7:30	18:15	Supervisión al Operativo de Campo Re-Actualización Cartográfica CPV y Acercamiento a los Gad's - Municipales.
25/5/2022	Quevedo, Mocache, Quinsaloma	Quevedo	7:00	17:35	
26/5/2022	Quevedo, Valencia, Buena Fe, Santo Domingo	Santo Domingo	7:18	17:10	
27/5/2022	Santo Domingo, La Concordia	Santo Domingo	7:10	17:15	
28/5/2022	Santo Domingo, Patricia Pilar, Valencia, Mocache, Ventanas	Ventanas	7:45	17:45	
29/5/2022	Ventanas, Montalvo, Guayaquil	Retorno	7:33	18:00	

Actividades Realizadas:

Día 1: Se realizó la entrega de los oficios a los GAD'S Municipales de Samborondón y Simón Bolívar, en los cuales se solicitó, facilitar a la Coordinación Zonal 8 los planes habitacionales presentes y futuros, que llevan a cabo las instituciones municipales en formato SHP y/o PDF, con el fin de realizar una comparación con nuestra Actualización Cartográfica del Censo de Población y Vivienda, que se realizó en el año 2019, la misma que, en la actualidad se está llevando a cabo con la Re-Actualización Cartográfica en las Ciudades dinámicas con el fin de detectar nuevos crecimientos urbanos y rurales.

Después de las entregas de oficios a los Gad's Municipales, se visitó al equipo del Supervisor de Campo, John Balseca en la cabecera cantonal de Baba 12 02 50, zona 001 sector 002 manzana 001 y la zona 001 sector 001 manzana 014 respectivamente, aquí se realizó la supervisión en cuanto al abordaje del encuestador hacia el informante, dando a conocer el objetivo de la reactualización cartográfica, además se verificó el gráfico de los edificios en el ca-04 croquis de manzana, registro y numeración de las edificaciones y viviendas nuevas.

En el caso de la encuestadora, Karina Naranjo, se detectaron dos edificaciones y 2 viviendas nuevas y en la manzana del Encuestador Cartográfico Milton Figueroa se incrementaron 4 edificaciones y 4 viviendas respectivamente.

Además, se revisó un desajuste de la imagen satelital, papel físico del plano del sector y en el terreno; en la manzana 003 (seleccionada) y las manzanas 001 y 002(no seleccionadas) que son afectadas por este desplazamiento en el sector 001 zona 001 aquí se realiza la corrección del ajuste en el terreno en las tres manzanas con sus respectivos edificios y viviendas.

El Día 2: Continuando con la Supervisión Zonal, se procedió a trabajar con el equipo del supervisor Alex Cali, aquí se realizó la verificación y revisión de trabajo levantado en campo en la cabecera cantonal de Quinsaloma 12 13 50, asignados a los encuestadores cartográficos Javier Zumbana y Leonela Chipantiza en la zona 001 sector 003 manzana 006 y la zona 002 sector 007 manzana 003 respectivamente. En la manzana asignada al señor Javier Zumbana se detectó que la manzana fue subdividida en dos partes, quedando una parte como la manzana original 005 y la otra parte con la numeración 015 con un total de 7 edificaciones y 5 viviendas nuevas. Mientras que, en la manzana asignada a la encuestadora Leonela Chipantiza, no se presentó mayor novedad, solo el crecimiento de 2 edificaciones y 2 Viviendas, a su vez, se verificó registro y gráficos en el Ca-04 croquis de manzana y anexo.

Además se hizo una revisión y verificación del trabajo diligenciado por el encuestador cartográfico Marlon Mendoza en la localidad amanzanada conocida como El Paraíso, perteneciente a la misma jurisdicción de Quinsaloma, 12 13 50 928, aquí se observó cambios en la forma de la manzana, con nuevos pasajes vehiculares, que no dividen a la manzana, en donde se realizó la actualización de acuerdo a la metodología y los gráficos de las edificaciones con las viviendas nuevas que tuvo un crecimiento de 2 edificios y 2 viviendas.

El Día 3: Para este día se realizó una revisión de trabajo diligenciado por el encuestador cartográfico Jordy Peña, integrante del equipo de campo del supervisor Jorge Cortés en el sector disperso de la cabecera cantonal de Santo Domingo 23 01 50 999 028, que delimita con la localidad amanzanada 928, conocido como Libertad de Toachi, las poligonales y vértices de la localidad amanzanada y el disperso respectivamente no sufrieron cambio de forma, por lo contrario tres edificaciones que se encontraban graficadas en la manzana 012 del sector 002 en territorio, estaban dentro del sector disperso, después del reconocimiento y verificación, se toma la disposición de que las tres edificaciones de la manzana 012 pasen a formar parte del sector disperso 999 028.

2020				2022			
AMANZANADO				DISPERSO			
ZONA	SECTOR	MZ.	EDIF.	ZONA	SECTOR	LOC.	EDIF.
001	002	012	003	999	028	001	097
001	002	012	004	999	028	001	096
001	002	012	006	999	028	001	095

A continuación, se procedió con la revisión de dos sectores dispersos de la misma cabecera cantonal 23 01 50 999 006 y 099 asignados a la encuestadora cartográfica Allis Jiménez, aquí no se registró crecimiento en las áreas que colindan con la Ciudad de Santo Domingo, tan solo unos leves cambios en la delimitación de las poligonales, respetando siempre las directrices dadas en las capacitaciones.

Además, se revisaron dos sectores dispersos de la misma jurisdicción 23 01 50 999 015 y 017, diligenciados por el encuestador cartográfico Francisco Fajardo, en los que se verificó el gráfico de los Ca-06 mapa del sector disperso y el registro en el formulario Ca-06 anexo, así como también la metodología a seguir en los crecimientos de las áreas rurales o sectores dispersos, en el sector 999 015, localidad 1, conocida como las Mercedes, se detectaron 4 edificaciones y 4 viviendas nuevas, mientras que en el segundo sector disperso 999 017, localidad 1, también denominado Las Mercedes, nos encontramos con un crecimiento de 8 edificaciones y 7 viviendas, el mismo que se diligenció respetando las disposiciones dadas en las capacitaciones y re-instrucciones.

El Día 4: En este día se trabajó con el grupo del supervisor de campo Harold Jaya en la cabecera cantonal de Santo Domingo 230150, en la zona 016 sector 005 manzana 005, asignada al encuestador cartográfico Edison Castro, en donde se verificó la actualización cartográfica, la misma que presentó la novedad de una subdivisión de dicha manzana 005 en 10 manzanas, en donde se aplicó las directrices dadas para estos casos, quedando de la siguiente manera:

2020			2022 (Mzs Nuevas)		
ZONA	SECTOR	MZ.	ZONA	SECTOR	MZ.
016	005	005	016	005	005
016	005	005	016	005	006
016	005	005	016	005	007
016	005	005	016	005	008
016	005	005	016	005	009
016	005	005	016	005	010
016	005	005	016	005	011
016	005	005	016	005	012
016	005	005	016	005	013
016	005	005	016	005	014
016	005	005	016	005	015

También se realizó la verificación de otros crecimientos en la misma Ciudad de Santo Domingo en la zona 028 sector 002 manzana 007, aquí también nos encontramos otra novedad, la manzana se subdividió en 7 partes con crecimiento de 88 edificios y 88 viviendas nuevas, quedando la manzana original 007 y las nuevas manzanas del 012 hasta la 017 del mismo sector.

En esta misma zona 028 sector 002 manzana 008, se trabajó con la encuestadora cartográfica Dolores Yosa, aquí se observó la presentación y comunicación en cuanto al objetivo de la reactualización cartográfica que se comparte al informante, además se verificó los gráficos de los edificios en el Ca-04, croquis de manzanas y el registro de los edificios, viviendas y jefes de hogares en el formulario Ca-04 anexo que se realiza en cada visita a las edificaciones y viviendas nuevas, dando un total de 5 edificaciones y 2 viviendas.

El Día 5: Para este día se trabajó en la revisión de la periférica de la cabecera cantonal de Valencia 12 11 50 junto con el supervisor de campo Jorge Cortéz, haciendo la revisión de los sectores dispersos que se encuentran junto al centro poblado, en este reconocimiento nos encontramos con el proyecto habitacional de la empresa pública "Casa para Todos", dirigida por el Ministerio de Desarrollo Urbano y Vivienda (MIDUVI), aquí se encontró más de 15 manzanas, conformadas por un total de 140 viviendas, este crecimiento se encuentra dentro de la zona 001, sector 012 manzana 001. Dada la magnitud del número de viviendas diligenciadas, se procederá con un registro de estas como un nuevo sector amanzanado, quedando de la siguiente manera 12 11 50 001 014 con un total de 25 manzanas.

2020				2022		
DPA	ZONA	SECTOR	MZ.	ZONA	SECTOR	MZ.
121150	001	013	001	001	014	001
121150	001	013	001	001	014	002
121150	001	013	001	001	014	003
121150	001	013	001	001	014	004
121150	001	013	001	001	014	005
121150	001	013	001	001	014	006
121150	001	013	001	001	014	007
121150	001	013	001	001	014	008
121150	001	013	001	001	014	009
121150	001	013	001	001	014	010
121150	001	013	001	001	014	011
121150	001	013	001	001	014	012
121150	001	013	001	001	014	013
121150	001	013	001	001	014	014
121150	001	013	001	001	014	015
121150	001	013	001	001	014	016
121150	001	013	001	001	014	017
121150	001	013	001	001	014	018
121150	001	013	001	001	014	019
121150	001	013	001	001	014	020
121150	001	013	001	001	014	021
121150	001	013	001	001	014	022
121150	001	013	001	001	014	023
121150	001	013	001	001	014	024
121150	001	013	001	001	014	025

Además, se realizó la revisión en físico del plano levantado en campo de un crecimiento urbano del mismo proyecto habitacional “Casa para Todos”, ubicado en la cabecera parroquial de Patricia Pilar perteneciente al Cantón Buena Fe, 12 10 51 en la zona 002 sector 001, el cual se encuentra junto a la manzana 005 en la periférica de la parroquia, el mismo que afecta la delimitación del sector disperso 12 10 51 999 013 con un total de 12 manzanas y 100 viviendas nuevas, para este crecimiento se estudiará si es factible dejarlo como un sector nuevo, o se anexará a uno o varios sectores amanzanados de la zona 002.

Siguiendo con la revisión de la actualización cartográfica, esta vez en la periférica de la cabecera cantonal de Mocache, nos encontramos un nuevo crecimiento urbano del mismo proyecto habitacional “Casa para Todos”, el cual afecta la delimitación del sector disperso 12 12 50 999 092, asignado al supervisor de campo Alex Cali, dando como resultado un total de 150 viviendas, el mismo que quedará como un sector nuevo 12 12 50 001 008 con un total de 9 manzanas.

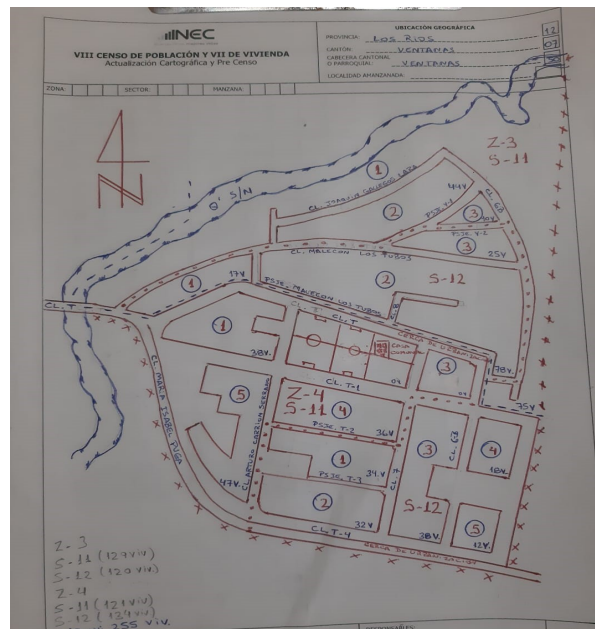
2020				2022 (Sector Nuevo)		
DPA	ZONA	SECTOR	LOC.	ZONA	SECTOR	MZ.
121250	999	092	S-N	001	008	001
121250	999	092	S-N	001	008	002
121250	999	092	S-N	001	008	003
121250	999	092	S-N	001	008	004
121250	999	092	S-N	001	008	005
121250	999	092	S-N	001	008	006
121250	999	092	S-N	001	008	007
121250	999	092	S-N	001	008	008
121250	999	092	S-N	001	008	009

El Día 6: Continuando con la supervisión zonal, se trabajó nuevamente con el supervisor de campo John Balseca, aquí se realizó un reconocimiento en tres áreas de crecimiento urbano en la periférica de la cabecera cantonal de Ventanas, dos de ellos son asentamientos urbanos irregulares (invasiones) y el tercero es otro proyecto habitacional del MIDUVI “Casa para Todos”, este último crecimiento será considerado como dos sectores nuevos, ya que posee más de 240 viviendas y es el procedimiento que indica la metodología, y junto a este proyecto habitacional tenemos uno de los asentamientos irregulares con un aproximado de 300 viviendas, por lo que se registrará como dos sectores nuevos.

El segundo de los asentamientos irregulares tiene un aproximado de 350 viviendas, de igual manera que el anterior, será considerado como dos sectores nuevos adicionales.

La cabecera cantonal de Ventanas, tendrá un crecimiento urbano de 6 sectores amanzanados nuevos que afectarán a la delimitación de las poligonales y vértices del cantón y del sector disperso 120750 999 006, para estos seis nuevos sectores amanzanados se estudiará a qué zona van a pertenecer.

Se avanzó con la supervisión zonal en la cabecera cantonal de Montalvo 12 03 50, en donde se detectó un desajuste en el plano, terreno e imágenes y variaciones en algunas manzanas de las zonas 002 y 003, ante esta necesidad en mejorar la calidad de la actualización cartográfica en el cantón, el supervisor de campo John Balseca se encuentra trabajando en territorio, con el ajuste y la forma correcta de las manzanas e identificando la numeración de zona, sector y manzana de los cambios realizados.



Conclusiones y Recomendaciones:


- En la segunda Supervisión Zonal de la Jornada 05, se recorrió según lo programado en la Re-Actualización Cartográfica componente CPV.
- Se realizó la entrega de los oficios de los Gad's Municipales asignados en este periodo de la Supervisión Zonal correspondiente a la jornada 05 en la Provincia del Guayas.
- Para esta Supervisión Zonal se visitó varios Gad's Municipales de las Provincias de Los Ríos y Santo Domingo, con el objetivo de solicitarle los nombres y el área de los Barrios legalizados y asentamiento irregulares conformados en cada Ciudad visitada, información de alto valor para el reclutamiento de personal para el Censo de Población y Vivienda como los Supervisores de Censistas y Censistas.
- Para este periodo de la supervisión zonal correspondiente a la jornada 5 se detecta cuatro crecimientos no programados en diferentes jurisdicciones, Patricia Pilar 12 10 51, Mocache 12 12 50, Ventanas 12 07 50 y Valencia 12 11 50, de los planes habitacionales de la empresa pública y nombre del proyecto “Casa para Todos”, dirigido por el Ministerio de Desarrollo Urbano y Vivienda (MIDUVI), por lo tanto se recomienda tener un acercamiento con el o los responsables de los planes habitacionales con la finalidad de contar con la información de los proyectos futuros, así como los ejecutados.



- En esta segunda Supervisión Zonal continuamos probando las habilidades de los Encuestadores Cartográficos en el levantamiento de planos en las áreas de crecimiento, presentación y los objetivos que se comparte con los informantes.

	SALIDA	LLEGADA	NOTA
FECHA dd-mmm-aaa	24-05-2022	29-05-2022	Estos datos se refieren al tiempo efectivamente utilizado en el cumplimiento del servicio institucional, desde la salida del lugar de residencia o trabajo habituales o del cumplimiento del servicio institucional según sea el caso, hasta su llegada de estos sitios.
HORA hh:mm	08:00	18:00	

TRANSPORTE						
TIPO DE TRANSPORTE (Aéreo, terrestre, marítimo, otros)	NOMBRE DE TRANSPORTE	RUTA	SALIDA		LLEGADA	
			FECHA dd-mmm-aaaa	HORA hh:mm	FECHA dd-mmm-aaaa	HORA hh:mm
TERRESTRE	CAMIONETA CONTRATADA	Guayaquil – Santo Domingo – Buena Fe – Valencia – Quevedo – Quinsaloma – Baba – Montalvo – Guayaquil.	24-05-2022	08:00	29-05-2022	18:00

NOTA: En caso de haber utilizado transporte público, se deberá adjuntar obligatoriamente los pases a bordo o boletos.

OBSERVACIONES	
FIRMA DE LA O EL SERVIDOR COMISIONADO	NOTA
 <p>Firmado electrónicamente por: FERNANDO DAVID CHAVEZ MARTINEZ</p> <p>NOMBRE: FERNANDO DAVID CHÁVEZ MARTÍNEZ Responsable Zonal Actualización Cartográfica y Precenso de Viviendas CPV.</p>	El presente informe deberá presentarse dentro del término de 4 días del cumplimiento de servicios institucionales, caso contrario la liquidación se demorará e incluso de no presentarlo tendría que restituir los valores percibidos. Cuando el cumplimiento de servicios institucionales sea superior al número de días autorizados, se deberá adjuntar la autorización por escrito de la Máxima Autoridad o su Delegado

FIRMAS DE APROBACIÓN	
FIRMA DE LA O EL RESPONSABLE DE LA UNIDAD DEL SERVIDOR COMISIONADO	FIRMA DE LA O EL JEFE INMEDIATO DE LA O EL RESPONSABLE DE LA UNIDAD
 <p>Firmado electrónicamente por: JOSE LUIS ANDRADE</p> <p>NOMBRE: JOSÉ LUIS ANDRADE V. Responsable Zonal de Censo CPV.</p>	 <p>Firmado electrónicamente por: MARIA VANESSA ZAMBRANO ZAMBRANO</p> <p>NOMBRE: ING. VANESSA ZAMBRANO ZAMBRANO COORDINADORA ZONAL 8 INEC.</p>

RESUMEN DE GASTOS DE ALIMENTACION Y HOSPEDAJE EN LICENCIA CON REMUNERACION

LUGAR Y FECHA: Guayaquil 30 - 05 - 2022

NOMBRES Y APELLIDOS: FERNANDO CHAVEZ MARTINEZ

FECHA DE COMISION: DESDE: 24 de Mayo del 2022 HASTA: 29 de Mayo del 2022

DESTINO (CIUDAD): Santo Domingo, Buena Fe, Valencia, Quevedo, Quinsaloma, Baba, Montalvo

N° DE SOLICITUD: 118 - CZ8L - CPV - 2022

DETALLE DE DOCUMENTOS

FECHA	FACTURA/NOTA DE VENTA N°	DESCRIPCION	VALOR	OBSERVACIONES
24-may-22	001-001-000002115	Consumo Alimentos	9,00	NO PROCEDE
24-may-22	001-001-000001070	Consumo Alimentos	9,75	FACTURA
25-may-22	002-001-000000086	Consumo Alimentos	8,00	FACTURA
25-may-22	002-001-000000087	Consumo Alimentos	8,00	FACTURA
25-may-22	084-051-000309582	Consumo Alimentos	10,99	FACTURA
26-may-22	001-001-000008411	Hospedaje	60,00	FACTURA
26-may-22	001-001-000003490	Consumo Alimentos	8,50	FACTURA
26-may-22	001-001-000003491	Consumo Alimentos	8,00	FACTURA
26-may-22	001-001-000002418	Consumo Alimentos	9,50	FACTURA
27-may-22	004-002-000003559	Consumo Alimentos	11,75	FACTURA
27-may-22	001-001-000002428	Consumo Alimentos	6,50	FACTURA
27-may-22	007-001-000021312	Consumo Alimentos	12,00	FACTURA
28-may-22	001-001-000041341	Hospedaje	60,00	FACTURA
28-may-22	007-001-000021315	Consumo Alimentos	13,00	FACTURA
28-may-22	001-001-000003592	Consumo Alimentos	6,50	FACTURA
29-may-22	001-010-000002357	Hospedaje	33,60	FACTURA
29-may-22	002-001-000000098	Consumo Alimentos	11,00	FACTURA
29-may-22	001-001-000003082	Consumo Alimentos	12,00	FACTURA
		TOTAL:	298,09	



Firmado electrónicamente por:
FERNANDO DAVID CHAVEZ MARTINEZ

HOSPEDAJE \$ 153.60
ALIMENTACIÓN \$ 135.49
NO PROCEDE \$ 9

FIRMA DE RESPONSABILIDAD

PARA USO PROCESO FINANCIERO:

	VALOR ENTREGADO COMO ANTICIPO	_____
30%	VALOR A NO JUSTIFICARSE	_____ 0,00
70%	VALOR A JUSTIFICARSE	_____ 0,00
	GASTOS JUSTIFICADOS	_____ 298,09
	VALOR A DESCONTAR	_____ -298,09



Firmado electrónicamente por:
ANDRES VICENTE MITE

REVISADO POR