

Cantón GUALACEO

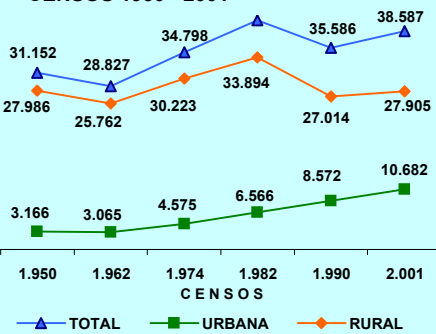


PRESENTACIÓN

El Instituto Nacional de Estadística y Censos, tiene el agrado de poner a consideración de la población del Cantón Gualaceo y de las entidades públicas y privadas de la provincia, los resultados definitivos de algunas de las variables investigadas en el VI Censo de Población y V de Vivienda, realizado el 25 de noviembre del año 2001.



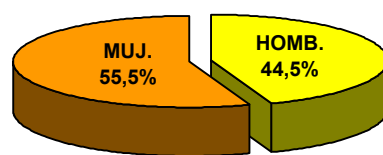
POBLACIÓN POR ÁREAS CENSOS 1950 - 2001



POBLACIÓN DEL CANTÓN GUALACEO CENSO 2001

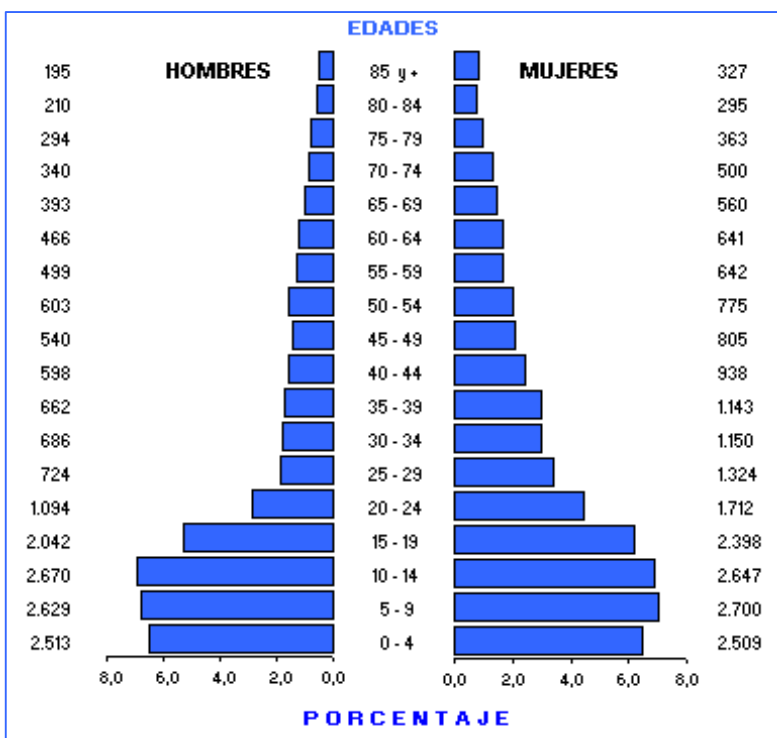
ÁREAS	TOTAL	HOMBRES	MUJERES
TOTAL	38.587	17.158	21.429
URBANA	10.682	4.752	5.930
RURAL	27.905	12.406	15.499

POBLACIÓN POR SEXO



La población del Cantón GUALACEO según el Censo del 2001, representa el 6,4 % del total de la Provincia del Azuay; ha crecido en el último período intercensal 1990-2001, a un ritmo del 0,7 % promedio anual. El 72,3 % de su población reside en el área Rural; se caracteriza por ser una población joven, ya que el 52,1 % son menores de 20 años, según se puede observar en la Pirámide de Población por edades y sexo.


PIRÁMIDE DE POBLACIÓN. Censo 2001



DISTRIBUCIÓN DE LA POBLACIÓN DEL CANTÓN GUALACEO, SEGÚN PARROQUIAS

PARROQUIAS	TOTAL	HOMBRES	MUJERES
TOTAL	38.587	17.158	21.429
GUALACEO (URBANO)	10.682	4.752	5.930
ÁREA RURAL	27.905	12.406	15.499
PERIFERIA	7.657	3.504	4.153
DANIEL CORDOVA TORAL	2.031	839	1.192
JADAN	3.658	1.663	1.995
MARIANO MORENO	2.707	1.188	1.519
REMIGIO CRESPO TORAL	1.397	630	767
SAN JUAN	6.226	2.675	3.551
ZHIDMAD	2.192	1.003	1.189
LUIS CORDERO VEGA	2.037	904	1.133

CANTÓN GUALACEO: TASAS DE ANALFABETISMO, POR SEXO Y ÁREAS. Censo 2001




**CANTÓN GUALACEO: POBLACIÓN DE 5 AÑOS Y MÁS, POR ÁREAS Y SEXO,
SEGÚN NIVELES DE INSTRUCCIÓN. Censo 2001**


NIVELES DE INSTRUCCIÓN	TOTAL			HOMBRES			MUJERES		
	TOTAL	URBANO	RURAL	TOTAL	URBANO	RURAL	TOTAL	URBANO	RURAL
TOTAL	33.565	9.521	24.044	14.645	4.163	10.482	18.920	5.358	13.562
NINGUNO	3.829	392	3.437	1.066	107	959	2.763	285	2.478
CENTRO ALFAB.	138	37	101	62	11	51	76	26	50
PRIMARIO	22.580	5.520	17.060	10.258	2.434	7.824	12.322	3.086	9.236
SECUNDARIO	4.438	2.535	1.903	2.007	1.092	915	2.431	1.443	988
POST BACHILLERATO	85	66	19	42	33	9	43	33	10
SUPERIOR	722	558	164	356	282	74	366	276	90
POSTGRADO	8	8	0	4	4	0	4	4	0
NO DECLARADO	1.765	405	1.360	850	200	650	915	205	710

El promedio de años aprobados por la población de 10 años y más (escolaridad media) para el Cantón Gualaceo es de 4,8 años, para la población del área urbana es de 6,5 años y para el área rural 4,1 años. Para hombres 5,1 y para mujeres 4,6 años

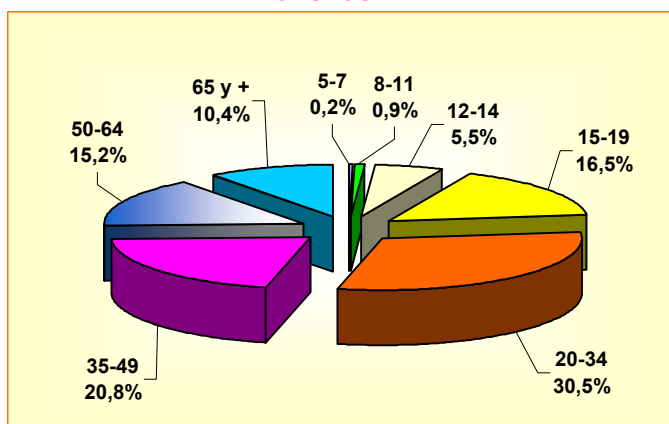
PORCENTAJE DE POBLACIÓN, SEGÚN NIVELES DE INSTRUCCIÓN



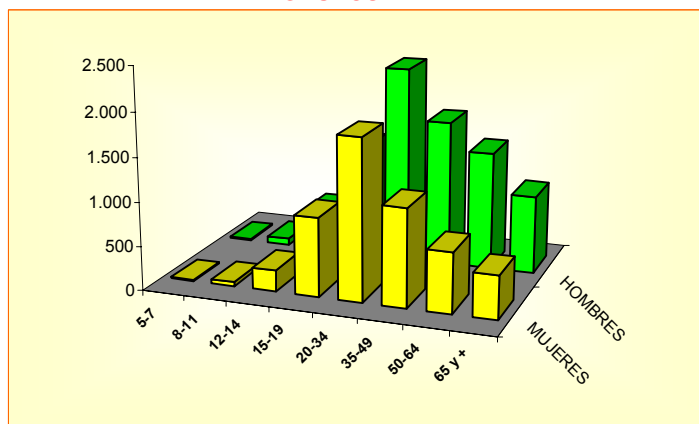
POBLACIÓN DE 5 AÑOS Y MÁS, ACTIVA E INACTIVA, SEGÚN ÁREAS Y SEXO



POBLACIÓN DE 5 AÑOS Y MÁS, OCUPADA POR GRUPOS DE EDAD



POBLACIÓN DE 5 AÑOS Y MÁS, OCUPADA POR SEXO Y GRUPOS DE EDAD



CANTÓN GUALACEO

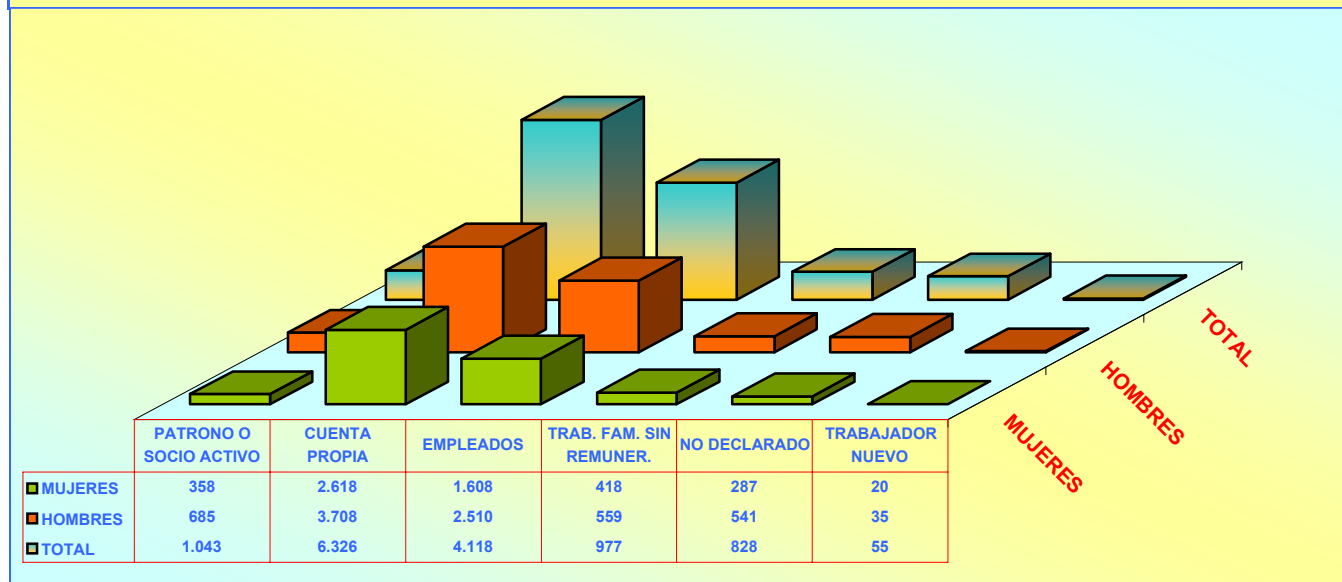
POBLACIÓN ECONÓMICAMENTE ACTIVA DE 5 AÑOS Y MÁS, POR SEXO SEGÚN GRUPOS OCUPACIONALES

GRUPOS DE OCUPACIÓN	TOTAL	HOMBRES	MUJERES
TOTAL	13.347	8.038	5.309
MIEMBROS, PROFESIONALES			
TÉCNICOS	340	190	150
EMPLEADOS DE OFICINA	287	98	189
TRAB. DE LOS SERVICIOS	1.252	490	762
AGRICULTORES	2.977	1.758	1.219
OPERARIOS Y OPERADORES			
DE MAQUINARIAS	4.568	3.104	1.464
TRAB. NO CALIFICADOS	3.495	2.116	1.379
OTROS	428	282	146

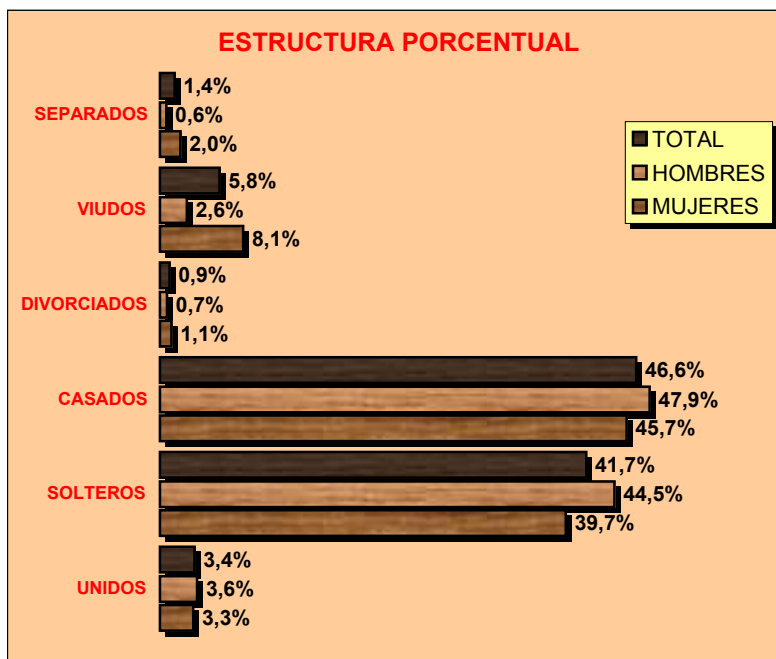
SEGÚN RAMAS DE ACTIVIDAD

RAMAS DE ACTIVIDAD	TOTAL	HOMBRES	MUJERES
TOTAL	13.347	8.038	5.309
AGRICULTURA, GANADERÍA			
CAZA, PESCA, SILVICULTURA	5.093	3.217	1.876
MANUFACTURA	2.694	1.336	1.358
CONSTRUCCIÓN	1.402	1.384	18
COMERCIO	1.507	790	717
ENSEÑANZA	304	117	187
OTRAS ACTIVIDADES	2.347	1.194	1.153

POBLACIÓN ECONÓMICAMENTE ACTIVA DE 5 AÑOS Y MÁS, POR SEXO SEGÚN CATEGORÍA DE OCUPACIÓN



POBLACIÓN DE 12 AÑOS Y MÁS POR ESTADO CIVIL O CONYUGAL, SEGÚN SEXO



VALORES ABSOLUTOS

ESTADO CIVIL	TOTAL	HOMBRES	MUJERES
TOTAL	26.070	10.938	15.132
UNIDOS	886	394	492
SOLTEROS	10.871	4.865	6.006
CASADOS	12.150	5.241	6.909
DIVORCIADOS	247	78	169
VIUDOS	1.515	287	1.228
SEPARADOS	374	70	304
NO DECLARADO	27	3	24

CENSO DE VIVIENDA

CANTÓN GUALACEO

TOTAL DE VIVIENDAS, OCUPADAS CON PERSONAS PRESENTES, PROMEDIO DE OCUPANTES Y DENSIDAD POBLACIONAL Censo 2001

ÁREAS	TOTAL DE VIVIENDAS	VIVIENDAS PARTICULARES OCUPADAS CON PERSONAS PRESENTES			POBLACIÓN TOTAL	EXTENSIÓN Km ²	DENSIDAD Hab / Km ²
		NÚMERO	OCUPANTES	PROMEDIO			
TOTAL CANTÓN	16.413	9.097	38.512	4,2	38.587	346,5	111,4
ÁREA URBANA	3.512	2.566	10.623	4,1	10.682		
ÁREA RURAL	12.901	6.531	27.889	4,3	27.905		

VIVIENDAS PARTICULARES OCUPADAS, POR TIPO DE VIVIENDA, SEGÚN PARROQUIAS

PARROQUIAS	TOTAL VIVIENDAS	TIPO DE VIVIENDA							
		CASA O VILLA	DEPARTAMENTO	CUARTOS EN INQUIL.	MEDIA-GUA	RANCHO	COVACHA	CHOZA	OTRO
TOTAL CANTÓN	9.097	8.066	152	215	463	63	58	70	10
GUALACEO (URBANO)	2.566	2.069	149	194	129	6	12	3	4
PERIFERIA	1.754	1.569	-	5	142	12	11	12	3
DANIEL CORDOVA TORAL	510	485	-	1	16	3	2	2	1
JADAN	834	761	-	4	45	5	2	17	-
MARIANO MORENO	640	551	1	4	36	20	16	11	1
REMIGIO CRESPO TORAL	338	314	-	-	14	5	4	1	-
SAN JUAN	1.478	1.411	1	6	45	5	5	4	1
ZHIDMAD	499	461	1	-	22	-	4	11	-
LUIS CORDERO VEGA	478	445	-	1	14	7	2	9	-

VIVIENDAS PARTICULARES OCUPADAS, SEGÚN SERVICIOS QUE DISPONE Y TIPO DE TENENCIA DE LA VIVIENDA

ABASTECIMIENTO DE AGUA

TOTAL	9.097	100,0
RED PÚBLICA	5.516	60,6
POZO	448	4,9
RÍO O VERTIENTE	2.838	31,2
CARRO REPARTIDOR	26	0,3
OTRO	269	3,0

PRINCIPAL COMBUSTIBLE PARA COCINAR

TOTAL	9.097	100,0
GAS	6.892	75,8
ELECTRICIDAD	19	0,2
GASOLINA	5	0,1
KÉREX O DIESEL	17	0,2
LEÑA O CARBÓN	2.098	23,1
OTRO	4	0,0
NO COCINA	62	0,7

ELIMINACIÓN DE AGUAS SERVIDAS

TOTAL	9.097	100,0
RED PÚBL. DE ALCANTARILLADO	2.461	27,1
POZO CIEGO	1.402	15,4
POZO SÉPTICO	1.789	19,7
OTRA FORMA	3.445	37,9

TENENCIA DE LA VIVIENDA

TOTAL	9.097	100,0
PROPIA	7.116	78,2
ARRENDADA	1.064	11,7
EN ANTICRESIS	36	0,4
GRATUITA	646	7,1
POR SERVICIOS	177	1,9
OTRO	58	0,6

SERVICIO ELÉCTRICO

TOTAL	9.097	100,0
SI DISPONE	8.296	91,2
NO DISPONE	801	8,8

SERVICIO TELEFÓNICO

TOTAL	9.097	100,0
SI DISPONE	2.186	24,0
NO DISPONE	6.911	76,0