

# CANTÓN PUCARÁ



INSTITUTO NACIONAL DE ESTADÍSTICA Y CENSOS



Fondo de Población de las Naciones Unidas

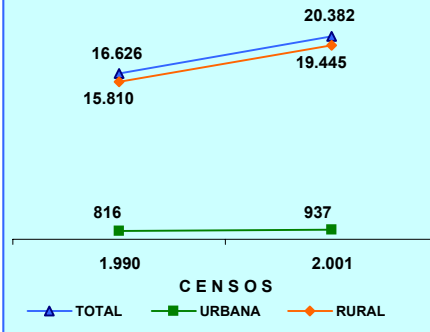


## PRESENTACIÓN

El Instituto Nacional de Estadística y Censos, tiene el agrado de poner a consideración de la población del Cantón Pucará y de las entidades públicas y privadas de la provincia, los resultados definitivos de algunas de las variables investigadas en el VI Censo de Población y V de Vivienda, realizado el 25 de noviembre del año 2001.



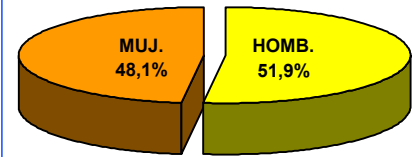
### POBLACIÓN POR ÁREAS CENSOS 1990 - 2001



### POBLACIÓN DEL CANTÓN PUCARÁ CENSO 2001

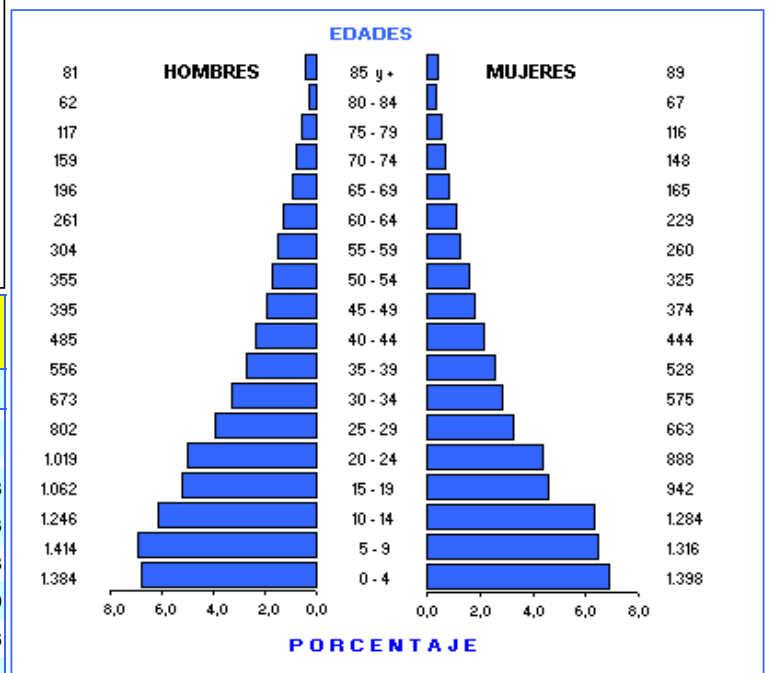
ÁREAS	TOTAL	HOMBRES	MUJERES
TOTAL	20.382	10.571	9.811
URBANA	937	449	488
RURAL	19.445	10.122	9.323

### POBLACIÓN POR SEXO



La población del Cantón PUCARÁ según el Censo del 2001, representa el 3,4 % del total de la Provincia del Azuay; ha crecido en el último período intercensal 1990-2001, a un ritmo del 1,9 % promedio anual. El 95,4 % de su población reside en el área Rural; se caracteriza por ser una población joven, ya que el 49,3 % son menores de 20 años, según se puede observar en la Pirámide de Población por edades y sexo.


### PIRÁMIDE DE POBLACIÓN. Censo 2001



### DISTRIBUCIÓN DE LA POBLACIÓN DEL CANTÓN PUCARÁ, SEGÚN PARROQUIAS

PARROQUIAS	TOTAL	HOMBRES	MUJERES
TOTAL	20.382	10.571	9.811
PUCARÁ (URBANO)	937	449	488
ÁREA RURAL	19.445	10.122	9.323
PERIFERIA	8.901	4.453	4.448
CAMILO PONCE ENRÍQUEZ	8.881	4.832	4.049
SAN RAFAEL DE SHARUG	1.663	837	826

### CANTÓN PUCARÁ: TASAS DE ANALFABETISMO, POR SEXO Y ÁREAS. Censo 2001




**CANTÓN PUCARÁ: POBLACIÓN DE 5 AÑOS Y MÁS, POR ÁREAS Y SEXO, SEGÚN NIVELES DE INSTRUCCIÓN. Censo 2001**


NIVELES DE INSTRUCCIÓN	TOTAL			HOMBRES			MUJERES		
	TOTAL	URBANO	RURAL	TOTAL	URBANO	RURAL	TOTAL	URBANO	RURAL
<b>TOTAL</b>	<b>17.600</b>	<b>813</b>	<b>16.787</b>	<b>9.187</b>	<b>382</b>	<b>8.805</b>	<b>8.413</b>	<b>431</b>	<b>7.982</b>
NINGUNO	2.023	82	1.941	860	31	829	1.163	51	1.112
CENTRO ALFAB.	109	5	104	61	1	60	48	4	44
PRIMARIO	11.774	549	11.225	6.305	254	6.051	5.469	295	5.174
SECUNDARIO	2.341	111	2.230	1.225	52	1.173	1.116	59	1.057
POST BACHILLERATO	57	7	50	21	3	18	36	4	32
SUPERIOR	339	25	314	190	17	173	149	8	141
POSTGRADO	2	0	2	0	0	0	2	0	2
NO DECLARADO	955	34	921	525	24	501	430	10	420

El promedio de años aprobados por la población de 10 años y más (escolaridad media) para el Cantón Pucará es de 4,6 años, para la población del área urbana es de 5,0 años y para el área rural 4,5 años. Para hombres 4,7 y para mujeres 4,4 años

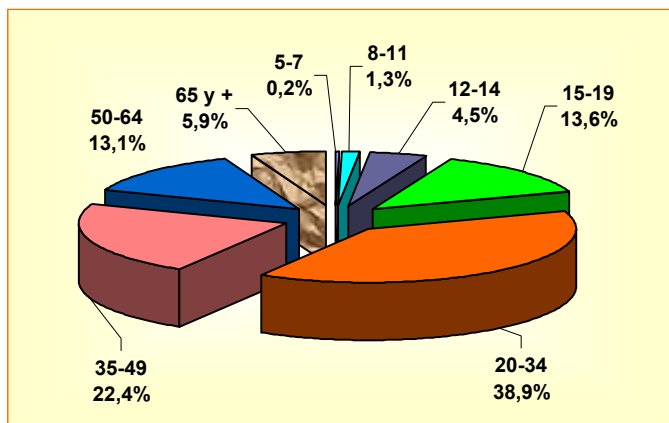
**PORCENTAJE DE POBLACIÓN, SEGÚN NIVELES DE INSTRUCCIÓN**



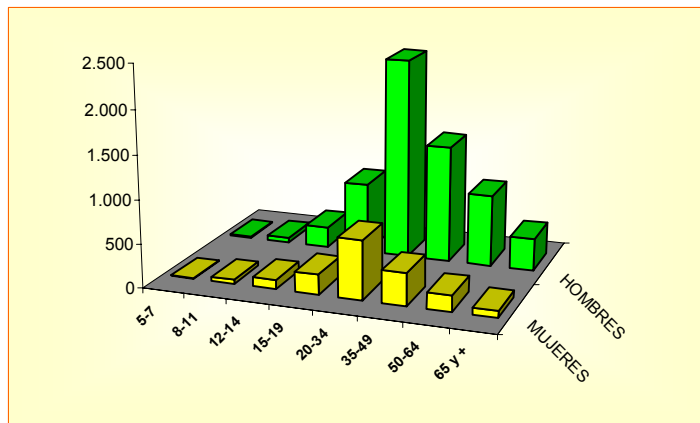
**POBLACIÓN DE 5 AÑOS Y MÁS, ACTIVA E INACTIVA, SEGÚN ÁREAS Y SEXO**



**POBLACIÓN DE 5 AÑOS Y MÁS, OCUPADA POR GRUPOS DE EDAD**



**POBLACIÓN DE 5 AÑOS Y MÁS, OCUPADA POR SEXO Y GRUPOS DE EDAD**



## CANTÓN PUCARÁ

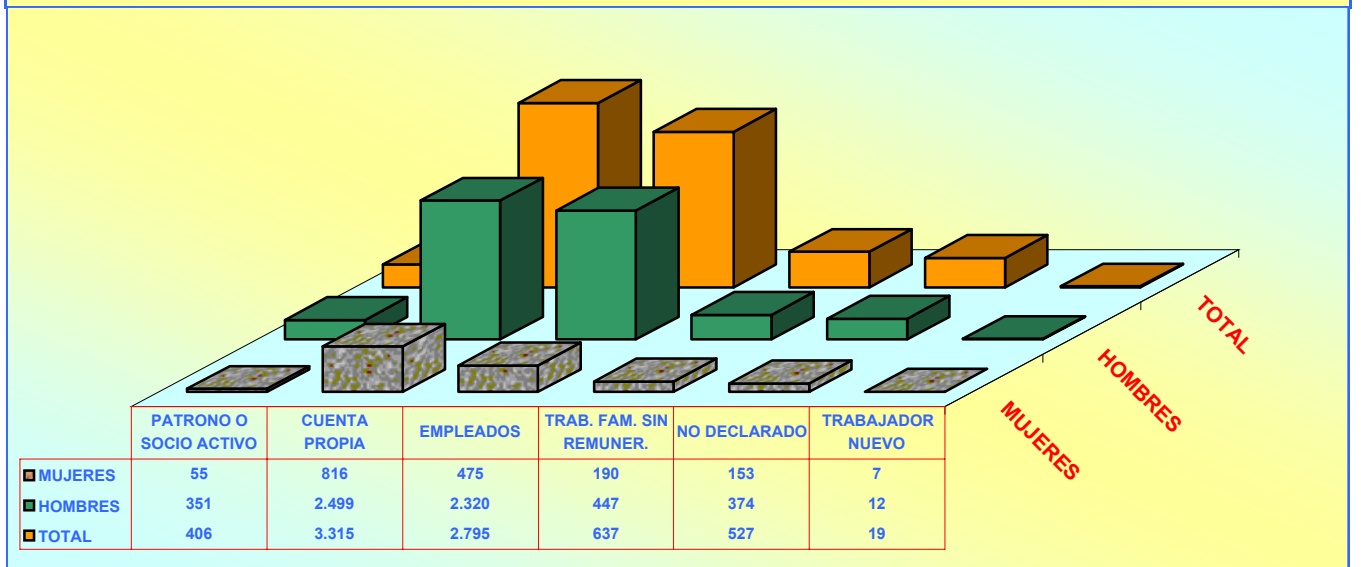
### POBLACIÓN ECONÓMICAMENTE ACTIVA DE 5 AÑOS Y MÁS, POR SEXO SEGÚN GRUPOS OCUPACIONALES

GRUPOS DE OCUPACIÓN	TOTAL	HOMBRES	MUJERES
<b>TOTAL</b>	<b>7.699</b>	<b>6.003</b>	<b>1.696</b>
MIEMBROS, PROFESIONALES			
TÉCNICOS	191	106	85
EMPLEADOS DE OFICINA	94	53	41
TRAB. DE LOS SERVICIOS	637	321	316
AGRICULTORES	1.789	1.470	319
OPERARIOS Y OPERADORES			
DE MAQUINARIAS	1.605	1.456	149
TRAB. NO CALIFICADOS	3.047	2.365	682
OTROS	336	232	104

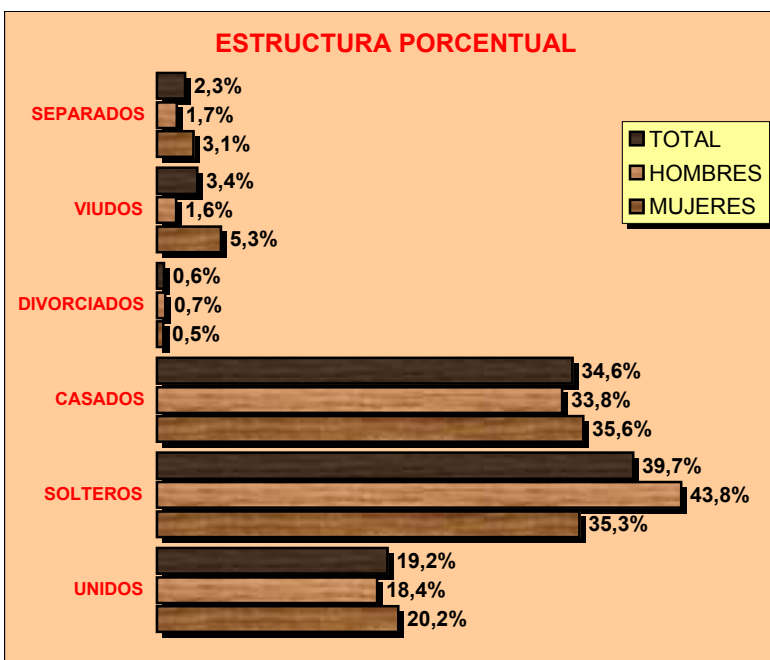
### SEGÚN RAMAS DE ACTIVIDAD

RAMAS DE ACTIVIDAD	TOTAL	HOMBRES	MUJERES
<b>TOTAL</b>	<b>7.699</b>	<b>6.003</b>	<b>1.696</b>
AGRICULTURA, GANADERÍA			
CAZA, PESCA, SILVICULTURA	3.727	3.164	563
MANUFACTURA	185	147	38
CONSTRUCCIÓN	259	253	6
COMERCIO	479	301	178
ENSEÑANZA	145	66	79
OTRAS ACTIVIDADES	2.904	2.072	832

### POBLACIÓN ECONÓMICAMENTE ACTIVA DE 5 AÑOS Y MÁS, POR SEXO SEGÚN CATEGORÍA DE OCUPACIÓN



### POBLACIÓN DE 12 AÑOS Y MÁS POR ESTADO CIVIL O CONYUGAL, SEGÚN SEXO



#### VALORES ABSOLUTOS

ESTADO CIVIL	TOTAL	HOMBRES	MUJERES
<b>TOTAL</b>	<b>13.857</b>	<b>7.270</b>	<b>6.587</b>
UNIDOS	2.665	1.337	1.328
SOLTEROS	5.505	3.181	2.324
CASADOS	4.801	2.458	2.343
DIVORCIADOS	85	50	35
VIUDOS	470	118	352
SEPARADOS	323	122	201
NO DECLARADO	8	4	4

## CENSO DE VIVIENDA

CANTÓN PUCARÁ							
TOTAL DE VIVIENDAS, OCUPADAS CON PERSONAS PRESENTES, PROMEDIO DE OCUPANTES Y DENSIDAD POBLACIONAL Censo 2001							
ÁREAS	TOTAL DE VIVIENDAS	VIVIENDAS PARTICULARES OCUPADAS CON PERSONAS PRESENTES			POBLACIÓN TOTAL	EXTENSIÓN Km <sup>2</sup>	DENSIDAD Hab / Km <sup>2</sup>
		NÚMERO	OCUPANTES	PROMEDIO			
<b>TOTAL CANTÓN</b>	<b>6.432</b>	<b>4.468</b>	<b>19.533</b>	<b>4,4</b>	<b>20.382</b>	<b>847,5</b>	<b>24,0</b>
ÁREA URBANA	299	216	931	4,3	937		
ÁREA RURAL	6.133	4.252	18.602	4,4	19.445		

VIVIENDAS PARTICULARES OCUPADAS, POR TIPO DE VIVIENDA, SEGÚN PARROQUIAS									
PARROQUIAS	TOTAL VIVIENDAS	TIPO DE VIVIENDA							
		CASA O VILLA	DEPARTAMENTO	CUARTOS EN INQUIL.	MEDIA-GUA	RANCHO	COVACHA	CHOZA	OTRO
<b>TOTAL CANTÓN</b>	<b>4.468</b>	<b>3.313</b>	<b>49</b>	<b>280</b>	<b>346</b>	<b>233</b>	<b>69</b>	<b>172</b>	<b>6</b>
PUCARÁ (URBANO)	216	194	2	10	3	-	1	5	1
PERIFERIA	1.853	1.353	1	12	170	133	30	152	2
CAMILO PONCE ENRÍQUEZ	2.041	1.456	46	252	142	98	32	12	3
SAN RAFAEL DE SHARUG	358	310	-	6	31	2	6	3	-

### VIVIENDAS PARTICULARES OCUPADAS, SEGÚN SERVICIOS QUE DISPONEN Y TIPO DE TENENCIA DE LA VIVIENDA

ABASTECIMIENTO DE AGUA			
<b>TOTAL</b>	<b>4.468</b>	<b>100,0</b>	
RED PÚBLICA	1.909	42,7	
POZO	403	9,0	
RÍO O VERTIENTE	2.023	45,3	
CARRO REPARTIDOR	24	0,5	
OTRO	109	2,4	

PRINCIPAL COMBUSTIBLE PARA COCINAR			
<b>TOTAL</b>	<b>4.468</b>	<b>100,0</b>	
GAS	3.207	71,8	
ELECTRICIDAD	25	0,6	
GASOLINA	3	0,1	
KÉREX O DIESEL	13	0,3	
LEÑA O CARBÓN	1.100	24,6	
OTRO	11	0,2	
NO COCINA	109	2,4	

ELIMINACIÓN DE AGUAS SERVIDAS			
<b>TOTAL</b>	<b>4.468</b>	<b>100,0</b>	
RED PÚBL. DE ALCANTARILLADO	868	19,4	
POZO CIEGO	855	19,1	
POZO SÉPTICO	1.120	25,1	
OTRA FORMA	1.625	36,4	

TENENCIA DE LA VIVIENDA			
<b>TOTAL</b>	<b>4.468</b>	<b>100,0</b>	
PROPIA	3.410	76,3	
ARRENDADA	620	13,9	
EN ANTICRESIS	19	0,4	
GRATUITA	270	6,0	
POR SERVICIOS	127	2,8	
OTRO	22	0,5	

SERVICIO ELÉCTRICO			
<b>TOTAL</b>	<b>4.468</b>	<b>100,0</b>	
SI DISPONE	3.822	85,5	
NO DISPONE	646	14,5	

SERVICIO TELEFÓNICO			
<b>TOTAL</b>	<b>4.468</b>	<b>100,0</b>	
SI DISPONE	586	13,1	
NO DISPONE	3.882	86,9	