

Cantón AZOGUES



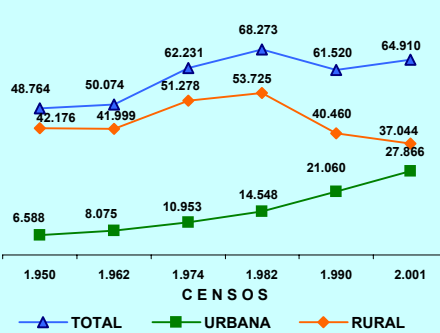
PRESENTACIÓN

El Instituto Nacional de Estadística y Censos, tiene el agrado de poner a consideración de la población del Cantón Azogues y de las entidades públicas y privadas de la provincia, los resultados definitivos de algunas de las variables investigadas en el VI Censo de Población y V de Vivienda, realizado el 25 de noviembre del año 2001.

MAPA DE LA PROVINCIA DE CAÑAR



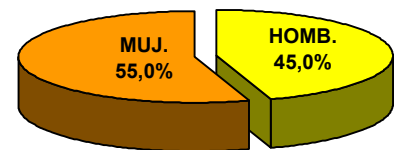
POBLACIÓN POR ÁREAS CENSOS 1950 - 2001



POBLACIÓN DEL CANTÓN AZOGUES CENSO 2001

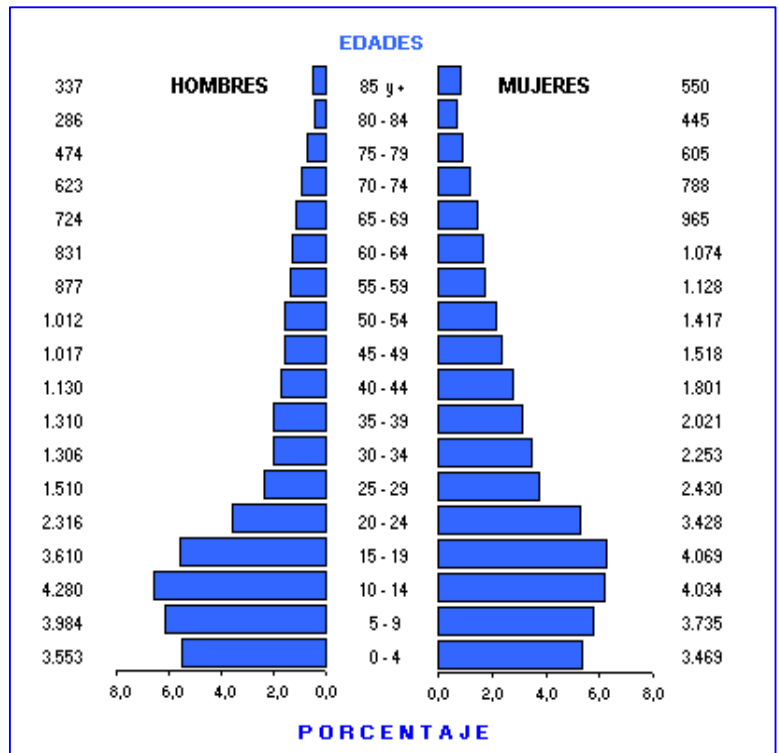
ÁREAS	TOTAL	HOMBRES	MUJERES
TOTAL	64.910	29.180	35.730
URBANA	27.866	12.870	14.996
RURAL	37.044	16.310	20.734

POBLACIÓN POR SEXO



La población del Cantón AZOGUES según el Censo del 2001, representa el 31,4 % del total de la Provincia de CAÑAR; ha crecido en el último periodo intercensal 1990-2001, a un ritmo de crecimiento de 0,5 % promedio anual. El 57,1 % de su población reside en el Área Rural; se caracteriza por ser una población joven, ya que el 47,3 % son menores de 20 años, según se puede observar en la Pirámide de Población por edades y sexo.


PIRÁMIDE DE POBLACIÓN. Censo 2001



DISTRIBUCIÓN DE LA POBLACIÓN DEL CANTÓN AZOGUES, SEGÚN PARROQUIAS

PARROQUIAS	TOTAL	HOMBRES	MUJERES
TOTAL	64.910	29.180	35.730
AZOGUES (URBANO)	27.866	12.870	14.996
AREA RURAL	37.044	16.310	20.734
PERIFERIA	6.114	2.738	3.376
COJITAMBO	3.801	1.618	2.183
GUAPAN	8.979	3.840	5.139
JAVIER LOYOLA	5.420	2.447	2.973
LUIS CORDERO	3.335	1.371	1.964
PINDILIG	2.262	1.048	1.214
RIVERA	1.781	834	947
SAN MIGUEL	3.686	1.655	2.031
TADAY	1.666	759	907

CANTÓN AZOGUES TASAS DE ANALFABETISMO, POR SEXO Y ÁREAS. Censo 2001




**CANTÓN AZOGUES POBLACIÓN DE 5 AÑOS Y MÁS, POR SEXO Y ÁREAS,
SEGÚN NIVELES DE INSTRUCCIÓN. Censo 2001**

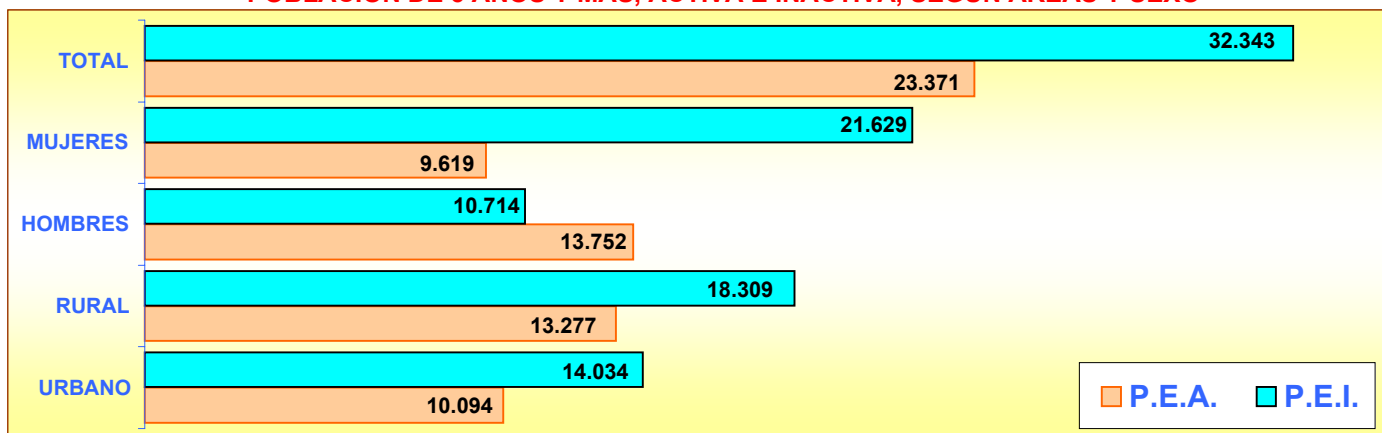
NIVELES DE INSTRUCCIÓN	TOTAL			HOMBRES			MUJERES		
	TOTAL	URBANO	RURAL	TOTAL	URBANO	RURAL	TOTAL	URBANO	RURAL
TOTAL	57.888	25.128	32.760	25.627	11.476	14.151	32.261	13.652	18.609
NINGUNO	4.991	1.032	3.959	1.538	289	1.249	3.453	743	2.710
CENTRO ALFAB.	236	89	147	101	38	63	135	51	84
PRIMARIO	32.245	10.487	21.758	14.667	4.827	9.840	17.578	5.660	11.918
SECUNDARIO	12.178	7.734	4.444	5.648	3.642	2.006	6.530	4.092	2.438
POST BACHILLERATO	461	357	104	153	129	24	308	228	80
SUPERIOR	4.796	4.085	711	2.213	1.938	275	2.583	2.147	436
POSTGRADO	48	45	3	28	26	2	20	19	1
NO DECLARADO	2.933	1.299	1.634	1.279	587	692	1.654	712	942

El promedio de años aprobados por la población de 10 años y más (escolaridad media) para el Cantón Azogues es de 6,4 años, para la población del área urbana es de 8,3 años y para el área rural 4,8 años. Para hombres 6,7 y para mujeres 6,1 años

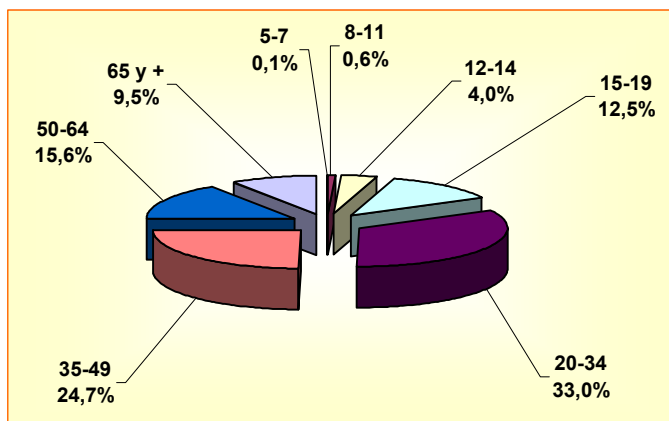
PORCENTAJE DE POBLACIÓN, SEGÚN NIVELES DE INSTRUCCIÓN



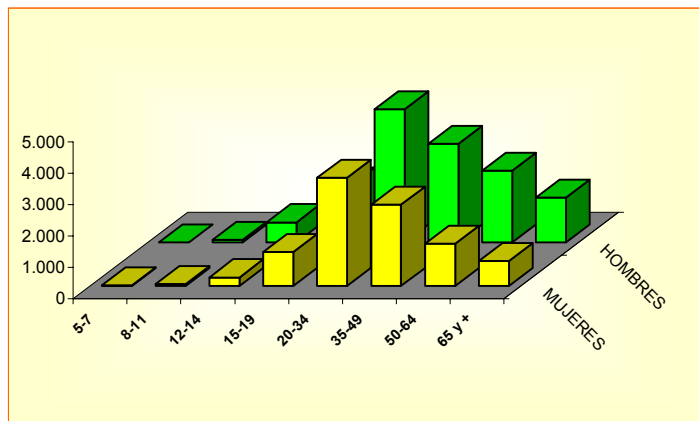
POBLACIÓN DE 5 AÑOS Y MÁS, ACTIVA E INACTIVA, SEGÚN ÁREAS Y SEXO



POBLACIÓN DE 5 AÑOS Y MÁS, OCUPADA POR GRUPOS DE EDAD



POBLACIÓN DE 5 AÑOS Y MÁS, OCUPADA POR SEXO Y GRUPOS DE EDAD



CANTÓN AZOGUES

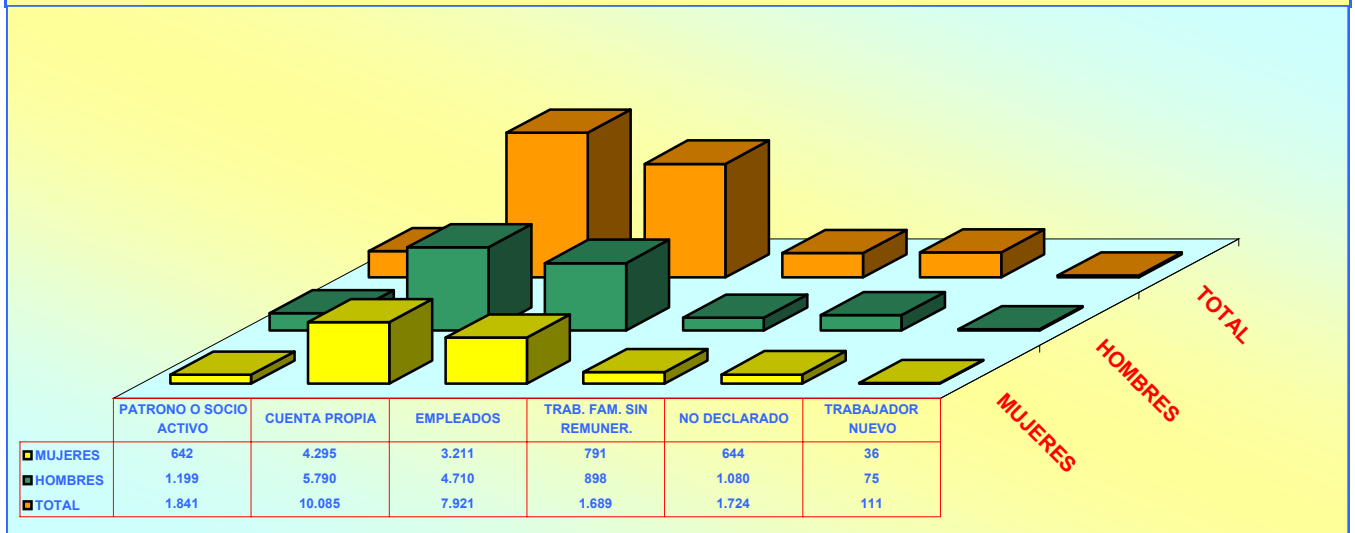
POBLACIÓN ECONÓMICAMENTE ACTIVA DE 5 AÑOS Y MÁS, POR SEXO SEGÚN GRUPOS OCUPACIONALES

GRUPOS DE OCUPACIÓN	TOTAL	HOMBRES	MUJERES
TOTAL	23.371	13.752	9.619
MIEMBROS, PROFESIONALES			
TÉCNICOS	2.142	985	1.157
EMPLEADOS DE OFICINA	1.202	582	620
TRAB. DE LOS SERVICIOS	2.564	1.128	1.436
AGRICULTORES	3.731	2.109	1.622
OPERARIOS Y OPERADORES			
DE MAQUINARIAS	6.352	4.599	1.753
TRAB. NO CALIFICADOS	6.140	3.535	2.605
OTROS	1.240	814	426

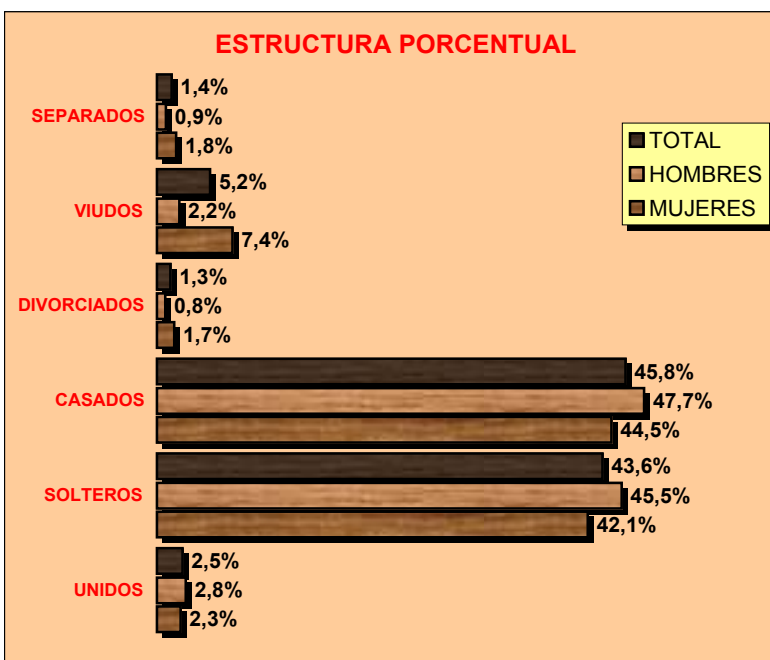
SEGÚN RAMAS DE ACTIVIDAD

RAMAS DE ACTIVIDAD	TOTAL	HOMBRES	MUJERES
TOTAL	23.371	13.752	9.619
AGRICULTURA, GANADERÍA			
CAZA, PESCA, SILVICULTURA	7.554	4.547	3.007
MANUFACTURA	2.885	1.416	1.469
CONSTRUCCIÓN	2.208	2.165	43
COMERCIO	2.640	1.282	1.358
ENSEÑANZA	1.542	465	1.077
OTRAS ACTIVIDADES	6.542	3.877	2.665

POBLACIÓN ECONÓMICAMENTE ACTIVA DE 5 AÑOS Y MÁS, POR SEXO SEGÚN CATEGORÍA DE OCUPACIÓN



POBLACIÓN DE 12 AÑOS Y MÁS POR ESTADO CIVIL O CONYUGAL, SEGÚN SEXOS



VALORES ABSOLUTOS

ESTADO CIVIL	TOTAL	HOMBRES	MUJERES
TOTAL	46.958	20.017	26.941
UNIDOS	1.182	559	623
SOLTEROS	20.455	9.101	11.354
CASADOS	21.524	9.543	11.981
DIVORCIADOS	615	165	450
VIUDOS	2.438	442	1.996
SEPARADOS	674	176	498
NO DECLARADO	70	31	39

CENSO DE VIVIENDA

CANTON AZOGUES							
TOTAL DE VIVIENDAS, OCUPADAS CON PERSONAS PRESENTES, PROMEDIO DE OCUPANTES Y DENSIDAD POBLACIONAL Censo 2001							
ÁREA	TOTAL DE VIVIENDAS	VIVIENDAS PARTICULARES OCUPADAS CON PERSONAS PRESENTES			POBLACIÓN TOTAL	EXTENSIÓN Km ²	DENSIDAD Hab / Km ²
		NÚMERO	OCUPANTES	PROMEDIO			
TOTAL CANTÓN	23.738	15.381	64.411	4,2	64.910	613,2	105,9
ÁREA URBANA	7.900	6.528	27.394	4,2	27.866		
ÁREA RURAL	15.838	8.853	37.017	4,2	37.044		

VIVIENDAS PARTICULARES OCUPADAS, POR TIPO DE VIVIENDA, SEGÚN PARROQUIAS									
PARROQUIAS	TOTAL VIVIENDAS	TIPO DE VIVIENDA							
		CASA O VILLA	DEPARTAMENTO	CUARTOS EN INQUIL.	MEDIA-GUA	RANCHO	COVACHA	CHOZA	OTRO
TOTAL CANTÓN	15.381	13.215	705	436	693	78	165	81	8
AZOGUES (URBANO)	6.528	5.104	685	394	278	7	42	12	6
PERIFERIA	1.356	1.236	1	5	70	11	18	14	1
COJITAMBO	1.003	907	2	4	61	7	16	6	0
GUAPAN	1.973	1.841	4	6	89	8	7	18	0
JAVIER LOYOLA	1.342	1.214	3	12	70	13	26	3	1
LUIS CORDERO	864	803	3	5	20	8	12	13	0
PINDILIG	557	534	1	5	9	2	5	1	0
RIVERA	395	378	0	1	9	0	5	2	0
SAN MIGUEL	951	821	1	0	71	20	30	8	0
TADAY	412	377	5	4	16	2	4	4	0

VIVIENDAS PARTICULARES OCUPADAS, SEGÚN SERVICIOS QUE DISPONE Y TIPO DE TENENCIA DE LA VIVIENDA

ABASTECIMIENTO DE AGUA			
TOTAL	15.381	100,0	
RED PÚBLICA	10.856	70,6	
POZO	646	4,2	
RÍO O VERTIENTE	2.847	18,5	
CARRO REPARTIDOR	245	1,6	
OTRO	787	5,1	

PRINCIPAL COMBUSTIBLE PARA COCINAR			
TOTAL	15.381	100,0	
GAS	13.170	85,6	
ELECTRICIDAD	46	0,3	
GASOLINA	6	0,0	
KÉREX O DIESEL	30	0,2	
LEÑA O CARBÓN	2.024	13,2	
OTRO	8	0,1	
NO COCINA	97	0,6	

ELIMINACIÓN DE AGUAS SERVIDAS			
TOTAL	15.381	100,0	
RED PÚBL. DE ALCANTARILLADO	7.165	46,6	
POZO CIEGO	1.448	9,4	
POZO SÉPTICO	3.444	22,4	
OTRA FORMA	3.324	21,6	

TIPO DE TENENCIA			
TOTAL	15.381	100,0	
PROPIA	11.779	76,6	
ARRENDADA	2.251	14,6	
EN ANTICRESIS	37	0,2	
GRATUITA	991	6,4	
POR SERVICIOS	253	1,6	
OTRO	70	0,5	

SERVICIO ELÉCTRICO			
TOTAL	15.381	100,0	
SI DISPONE	14.499	94,3	
NO DISPONE	882	5,7	

SERVICIO TELEFÓNICO			
TOTAL	15.381	100,0	
SI DISPONE	5.575	36,2	
NO DISPONE	9.806	63,8	