

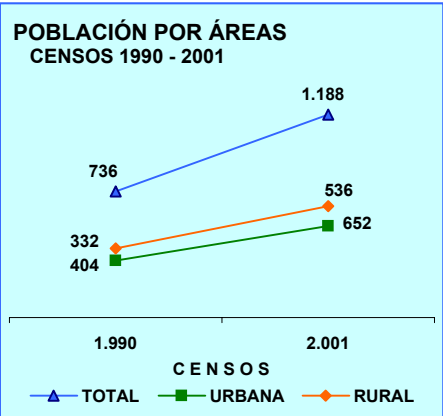
Cantón PABLO VI



MAPA DE LA PROVINCIA DE MORONA SANTIAGO

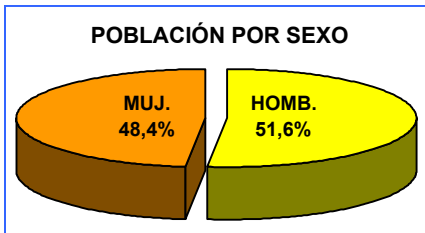


PRESENTACIÓN
 El Instituto Nacional de Estadística y Censos, tiene el agrado de poner a consideración de la población del Cantón Pablo VI y de las entidades públicas y privadas de la provincia, los resultados definitivos de algunas de las variables investigadas en el VI Censo de Población y V de Vivienda, realizado el 25 de noviembre del año 2001.



POBLACIÓN DEL CANTÓN PABLO VI CENSO 2001

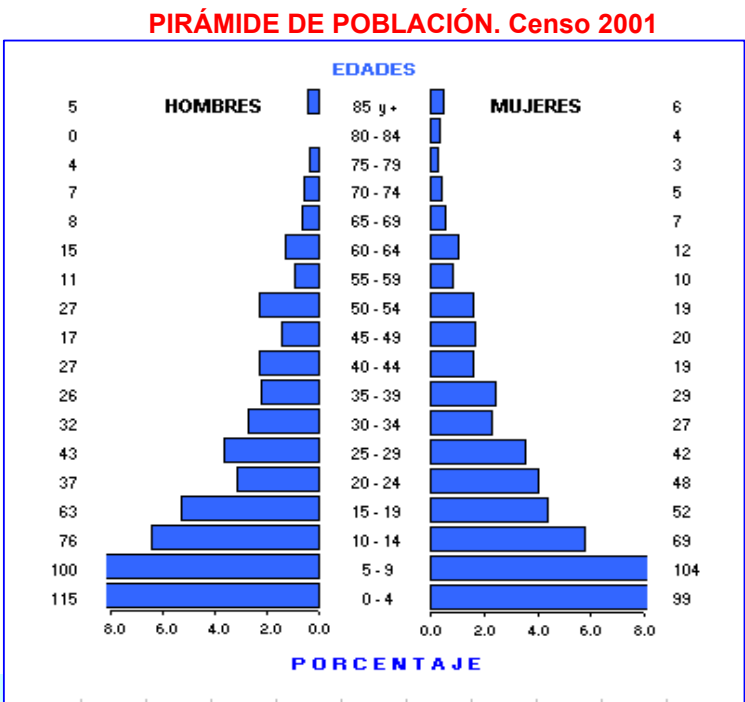
ÁREAS	TOTAL	HOMBRES	MUJERES
TOTAL	1.188	613	575
URBANA	536	283	253
RURAL	652	330	322




La población del Cantón PABLO VI, según el Censo del 2001, representa el 1,0 % del total de la Provincia de Morona Santiago; ha crecido en el último período intercensal 1990-2001, a un ritmo de crecimiento del 4,4% promedio anual. El 54,9 % de su población reside en el Área Rural; se caracteriza por ser una población joven, ya que el 57,1% son menores de 20 años, según se puede observar en la Pirámide de Población por edades y sexo.

DISTRIBUCIÓN DE LA POBLACIÓN DEL CANTÓN PABLO VI, SEGÚN PARROQUIAS

PARROQUIAS	TOTAL	HOMBRES	MUJERES
TOTAL	1.188	613	575
PABLO VI (URBANO)	536	283	253
ÁREA RURAL	652	330	322
PERIFERIA	652	330	322



CANTÓN PABLO VI: TASAS DE ANALFABETISMO, POR SEXO Y ÁREAS. Censo 2001




**CANTÓN PABLO VI: POBLACIÓN DE 5 AÑOS Y MÁS, POR SEXO Y ÁREAS,
SEGÚN NIVELES DE INSTRUCCIÓN. Censo 2001**

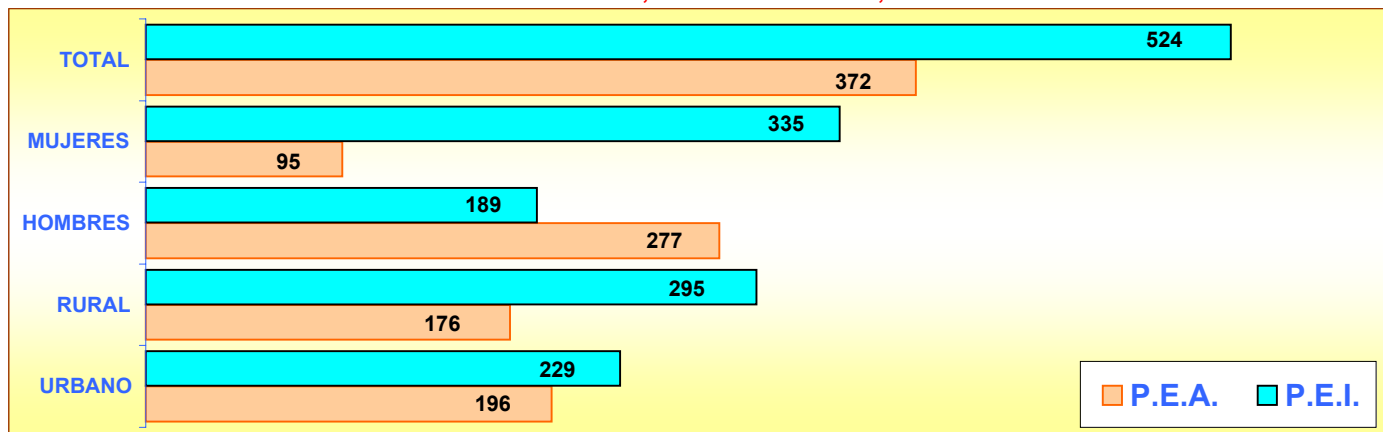
NIVELES DE INSTRUCCIÓN	TOTAL			HOMBRES			MUJERES		
	TOTAL	URBANO	RURAL	TOTAL	URBANO	RURAL	TOTAL	URBANO	RURAL
TOTAL	974	449	525	498	232	266	476	217	259
NINGUNO	100	19	81	41	8	33	59	11	48
CENTRO ALFAB.	5	2	3	4	1	3	1	1	0
PRIMARIO	620	267	353	321	140	181	299	127	172
SECUNDARIO	127	72	55	65	40	25	62	32	30
POST BACHILLERATO	2	2	0	0	0	0	2	2	0
SUPERIOR	49	47	2	22	21	1	27	26	1
POSTGRADO	0	0	0	0	0	0	0	0	0
NO DECLARADO	71	40	31	45	22	23	26	18	8

El promedio de años aprobados por la población de 10 años y más (escolaridad media) para el Cantón Pablo VI es de 5,2 años, para la población del área urbana es de 6,8 años y para el área rural 3,8 años. Para hombres 5,2 y para mujeres 5,1 años

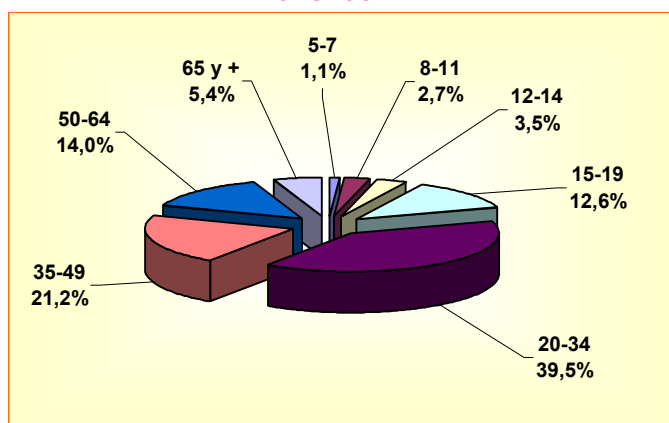
PORCENTAJE DE POBLACIÓN, SEGÚN NIVELES DE INSTRUCCIÓN



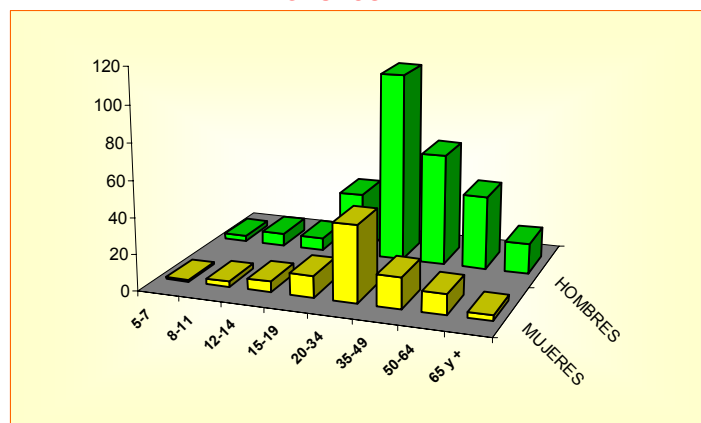
POBLACIÓN DE 5 AÑOS Y MÁS, ACTIVA E INACTIVA, SEGÚN ÁREAS Y SEXO



POBLACIÓN DE 5 AÑOS Y MÁS, OCUPADA POR GRUPOS DE EDAD



POBLACIÓN DE 5 AÑOS Y MÁS, OCUPADA POR SEXO Y GRUPOS DE EDAD



CANTÓN PABLO VI

POBLACIÓN ECONÓMICAMENTE ACTIVA DE 5 AÑOS Y MÁS, POR SEXO

SEGÚN GRUPOS OCUPACIONALES

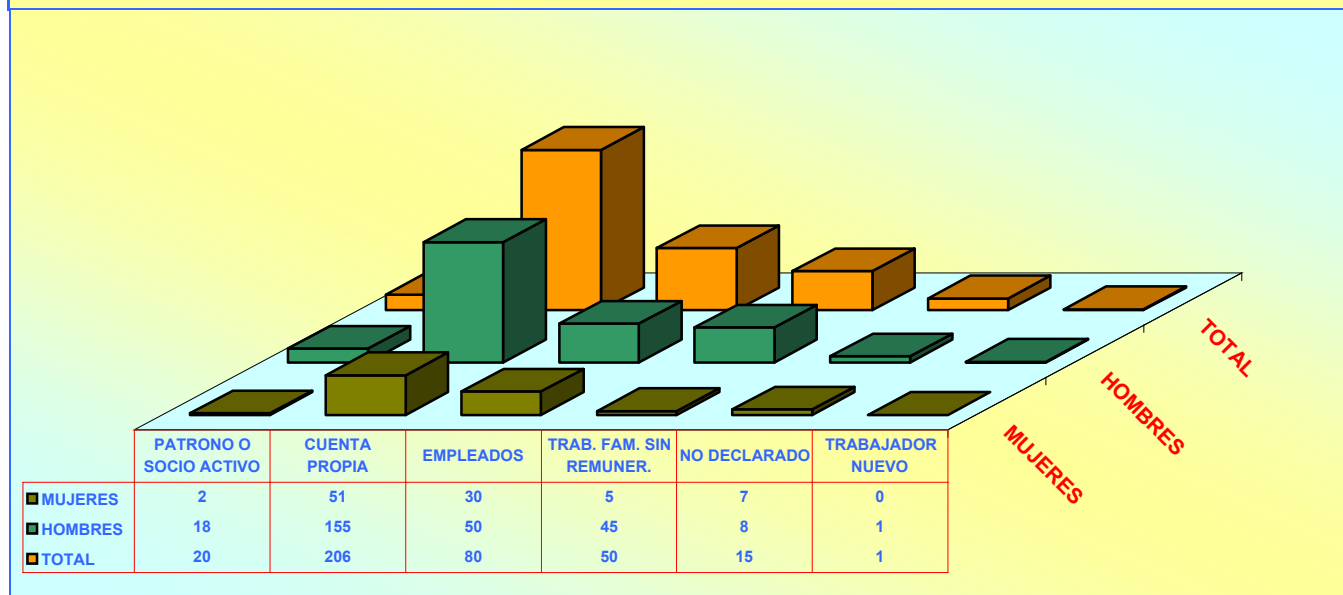
GRUPOS DE OCUPACIÓN	TOTAL	HOMBRES	MUJERES
TOTAL	372	277	95
MIEMBROS, PROFESIONALES			
TÉCNICOS	33	18	15
EMPLEADOS DE OFICINA	13	9	4
TRAB. DE LOS SERVICIOS	24	9	15
AGRICULTORES	139	113	26
OPERARIOS Y OPERADORES DE MAQUINARIAS	50	48	2
TRAB. NO CALIFICADOS	95	70	25
OTROS	18	10	8

SEGÚN RAMAS DE ACTIVIDAD

RAMAS DE ACTIVIDAD	TOTAL	HOMBRES	MUJERES
TOTAL	372	277	95
AGRICULTURA, GANADERÍA			
CAZA, PESCA, SILVICULTURA	235	191	44
MANUFACTURA	14	13	1
CONSTRUCCIÓN	12	12	0
COMERCIO	17	9	8
ENSEÑANZA	29	17	12
OTRAS ACTIVIDADES	65	35	30

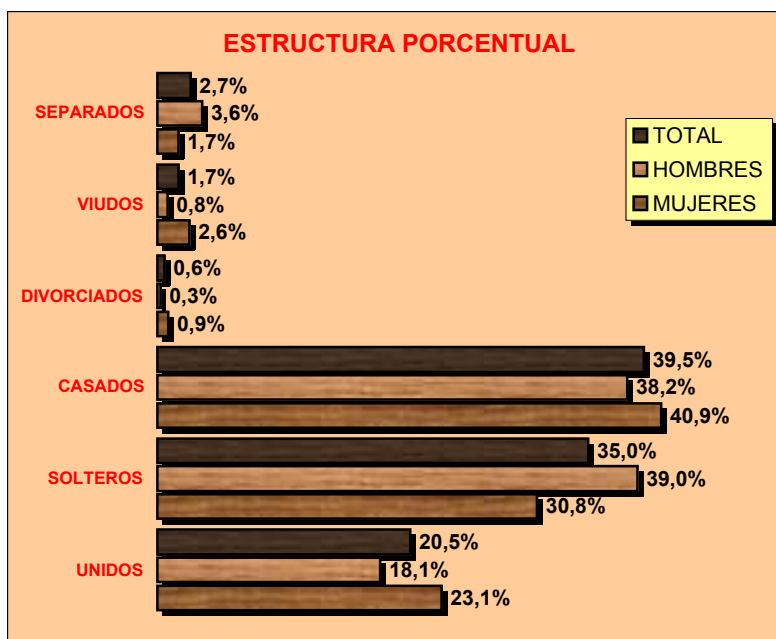
POBLACIÓN ECONÓMICAMENTE ACTIVA DE 5 AÑOS Y MÁS, POR SEXO

SEGÚN CATEGORÍA DE OCUPACIÓN



POBLACIÓN DE 12 AÑOS Y MÁS POR ESTADO CIVIL O CONYUGAL, SEGÚN SEXO

ESTRUCTURA PORCENTUAL



VALORES ABSOLUTOS

ESTADO CIVIL	TOTAL	HOMBRES	MUJERES
TOTAL	706	359	347
UNIDOS	145	65	80
SOLTEROS	247	140	107
CASADOS	279	137	142
DIVORCIADOS	4	1	3
VIUDOS	12	3	9
SEPARADOS	19	13	6
NO DECLARADO	0	0	0

CENSO DE VIVIENDA

CANTÓN PABLO VI TOTAL DE VIVIENDAS, OCUPADAS CON PERSONAS PRESENTES, PROMEDIO DE OCUPANTES Y DENSIDAD POBLACIONAL Censo 2001							
ÁREAS	TOTAL DE VIVIENDAS	VIVIENDAS PARTICULARES OCUPADAS CON PERSONAS PRESENTES			POBLACIÓN TOTAL	EXTENSIÓN Km ²	DENSIDAD Hab / Km ²
		NÚMERO	OCUPANTES	PROMEDIO			
TOTAL CANTÓN	355	234	1.188	5,1	1.188	1.370,7	0,9
ÁREA URBANA	189	113	536	4,7	536		
ÁREA RURAL	166	121	652	5,4	652		

VIVIENDAS PARTICULARES OCUPADAS, POR TIPO DE VIVIENDA, SEGÚN PARROQUIAS									
PARROQUIAS	TOTAL VIVIENDAS	TIPO DE VIVIENDA							
		CASA O VILLA	DEPARTAMENTO	CUARTOS EN INQUIL.	MEDIA-GUA	RANCHO	COVACHA	CHOZA	OTRO
TOTAL CANTÓN	234	193	0	7	8	2	0	23	1
PABLO VI (URBANO)	113	103	0	7	3	0	0	0	0
PERIFERIA	121	90	0	0	5	2	0	23	1

VIVIENDAS PARTICULARES OCUPADAS, SEGÚN SERVICIOS QUE DISPONE Y TIPO DE TENENCIA DE LA VIVIENDA

ABASTECIMIENTO DE AGUA			
TOTAL	234	100,0	
RED PÚBLICA	136	58,1	
POZO	33	14,1	
RÍO O VERTIENTE	59	25,2	
CARRO REPARTIDOR	0	0,0	
OTRO	6	2,6	

PRINCIPAL COMBUSTIBLE PARA COCINAR			
TOTAL	234	100,0	
GAS	142	60,7	
ELECTRICIDAD	3	1,3	
GASOLINA	0	0,0	
KÉREX O DIESEL	3	1,3	
LEÑA O CARBÓN	86	36,8	
OTRO	0	0,0	
NO COCINA	0	0,0	

ELIMINACIÓN DE AGUAS SERVIDAS			
TOTAL	234	100,0	
RED PÚBL. DE ALCANTARILLADO	73	31,2	
POZO CIEGO	52	22,2	
POZO SÉPTICO	34	14,5	
OTRA FORMA	75	32,1	

TIPO DE TENENCIA			
TOTAL	234	100,0	
PROPIA	199	85,0	
ARRENDADA	28	12,0	
EN ANTICRESIS	0	0,0	
GRATUITA	7	3,0	
POR SERVICIOS	0	0,0	
OTRO	0	0,0	

SERVICIO ELÉCTRICO			
TOTAL	234	100,0	
SI DISPONE	141	60,3	
NO DISPONE	93	39,7	

SERVICIO TELEFÓNICO			
TOTAL	234	100,0	
SI DISPONE	30	12,8	
NO DISPONE	204	87,2	