

Cantón CARLOS JULIO AROSEMENA TOLA



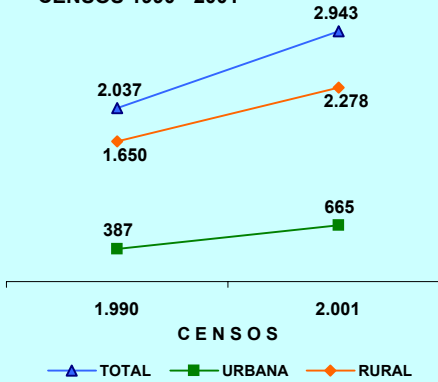
PRESENTACIÓN

El Instituto Nacional de Estadística y Censos, tiene el agrado de poner a consideración de la población del Cantón Carlos Julio Arosemena Tola y de las entidades públicas y privadas de la Provincia, los resultados definitivos de algunas de las variables investigadas en el VI Censo de Población y V de Vivienda, realizado el 25 de noviembre del año 2001.

MAPA DE LA PROVINCIA DE NAPO



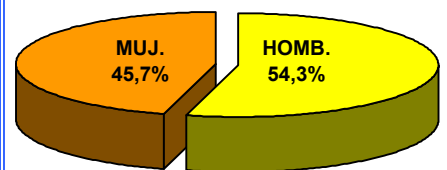
POBLACIÓN POR ÁREAS CENSOS 1990 - 2001



POBLACIÓN DEL CANTÓN CARLOS J. AROSEMENA TOLA. CENSO 2001

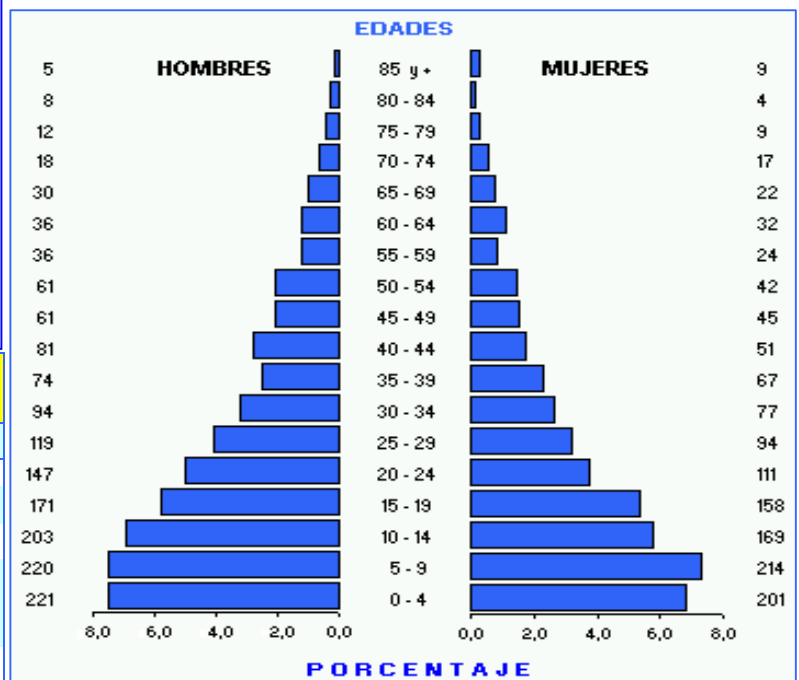
ÁREAS	TOTAL	HOMBRES	MUJERES
TOTAL	2.943	1.597	1.346
URBANA	665	349	316
RURAL	2.278	1.248	1.030

POBLACIÓN POR SEXO



La población del Cantón CARLOS JULIO AROSEMENA TOLA, según el Censo del 2001, representa el 3,7% del total de la Provincia de Napo; ha crecido en el último período intercensal 1990-2001, a un ritmo del 3,3% promedio anual. El 77,4% de su población reside en el Área Rural; se caracteriza por ser una población joven, ya que el 52,9% son menores de 20 años, según se puede observar en la Pirámide de Población por edades y sexo.


PIRÁMIDE DE POBLACIÓN. Censo 2001



DISTRIBUCIÓN DE LA POBLACIÓN DEL CANTÓN CARLOS J. AROSEMENA T. SEGÚN PARROQUIAS

PARROQUIAS	TOTAL	HOMBRES	MUJERES
TOTAL	2.943	1.597	1.346
CARLOS J. AROSEMENA TOLA (URBANO)	665	349	316
PERIFERIA	2.278	1248	1030

CANTÓN CARLOS JULIO AROSEMENA TOLA: TASAS DE ANALFABETISMO, POR SEXO Y ÁREAS. Censo 2001

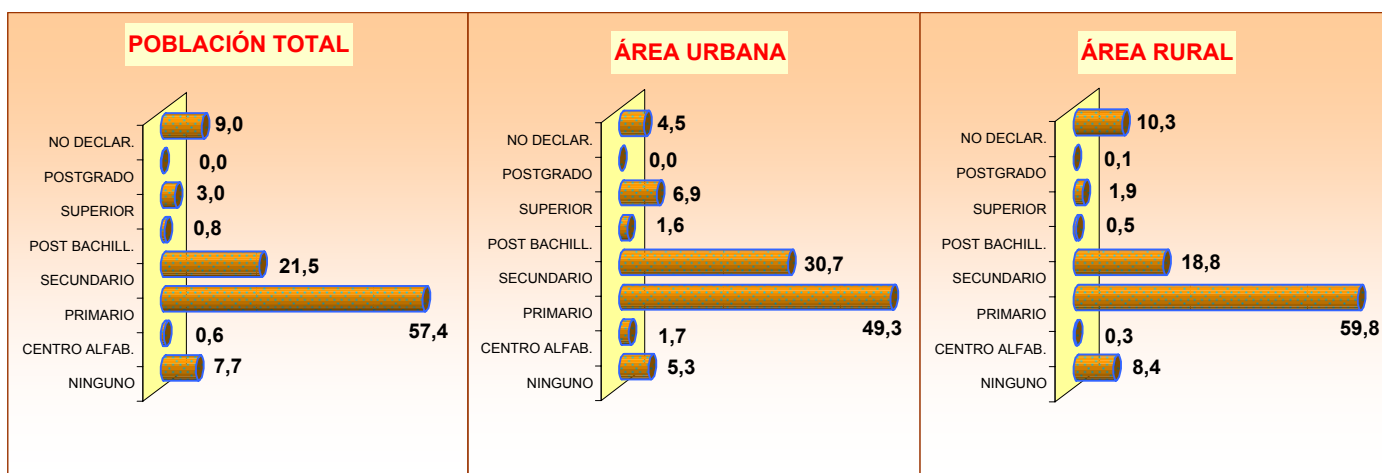


CANTÓN CARLOS JULIO AROSEMENA TOLA: POBLACIÓN DE 5 AÑOS Y MÁS, POR SEXO Y ÁREAS, SEGÚN NIVELES DE INSTRUCCIÓN. Censo 2001

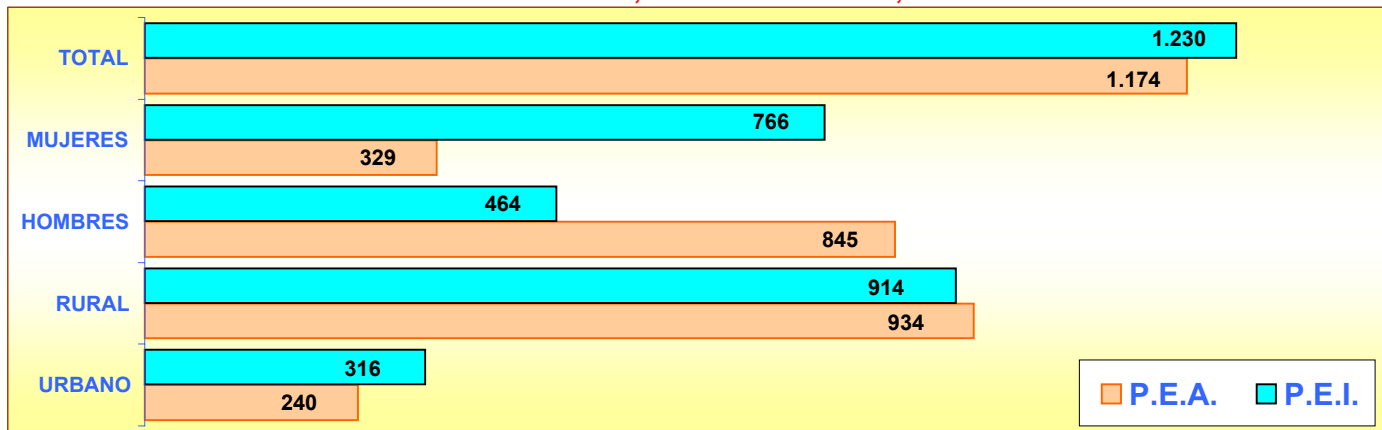
NIVELES DE INSTRUCCIÓN	TOTAL			HOMBRES			MUJERES		
	TOTAL	URBANO	RURAL	TOTAL	URBANO	RURAL	TOTAL	URBANO	RURAL
TOTAL	2.521	580	1.941	1.376	301	1.075	1.145	279	866
NINGUNO	194	31	163	72	12	60	122	19	103
CENTRO ALFAB.	16	10	6	8	5	3	8	5	3
PRIMARIO	1.446	286	1.160	804	146	658	642	140	502
SECUNDARIO	543	178	365	316	101	215	227	77	150
POST BACHILLERATO	19	9	10	8	5	3	11	4	7
SUPERIOR	76	40	36	42	17	25	34	23	11
POSTGRADO	1	0	1	0	0	0	1	0	1
NO DECLARADO	226	26	200	126	15	111	100	11	89

El promedio de años aprobados por la población de 10 años y más (escolaridad media) para el Cantón Carlos Julio Arosemena Tola es de 5,9 años, para la población del área urbana es de 7,1 años y para el área rural 5,4 años. Para hombres 6,0 y para mujeres 5,6 años

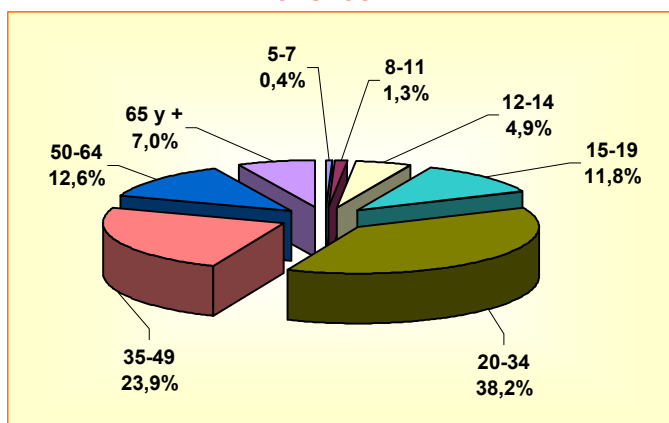
PORCENTAJE DE POBLACIÓN, SEGÚN NIVELES DE INSTRUCCIÓN



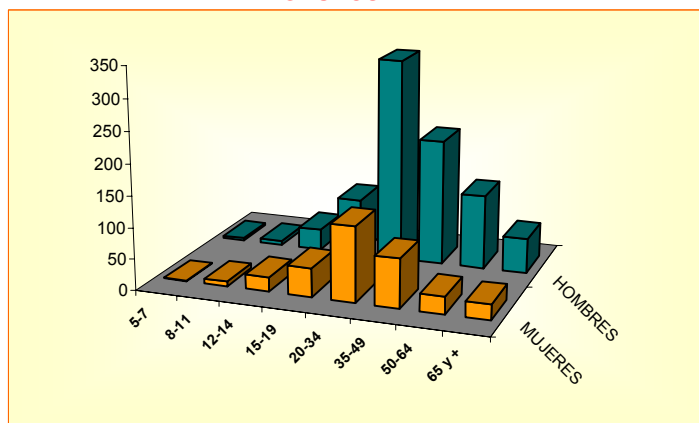
POBLACIÓN DE 5 AÑOS Y MÁS, ACTIVA E INACTIVA, SEGÚN ÁREAS Y SEXO



POBLACIÓN DE 5 AÑOS Y MÁS, OCUPADA POR GRUPOS DE EDAD



POBLACIÓN DE 5 AÑOS Y MÁS, OCUPADA POR SEXO Y GRUPOS DE EDAD



CANTÓN CARLOS JULIO AROSEMENA TOLA

POBLACIÓN ECONÓMICAMENTE ACTIVA DE 5 AÑOS Y MÁS, POR SEXO

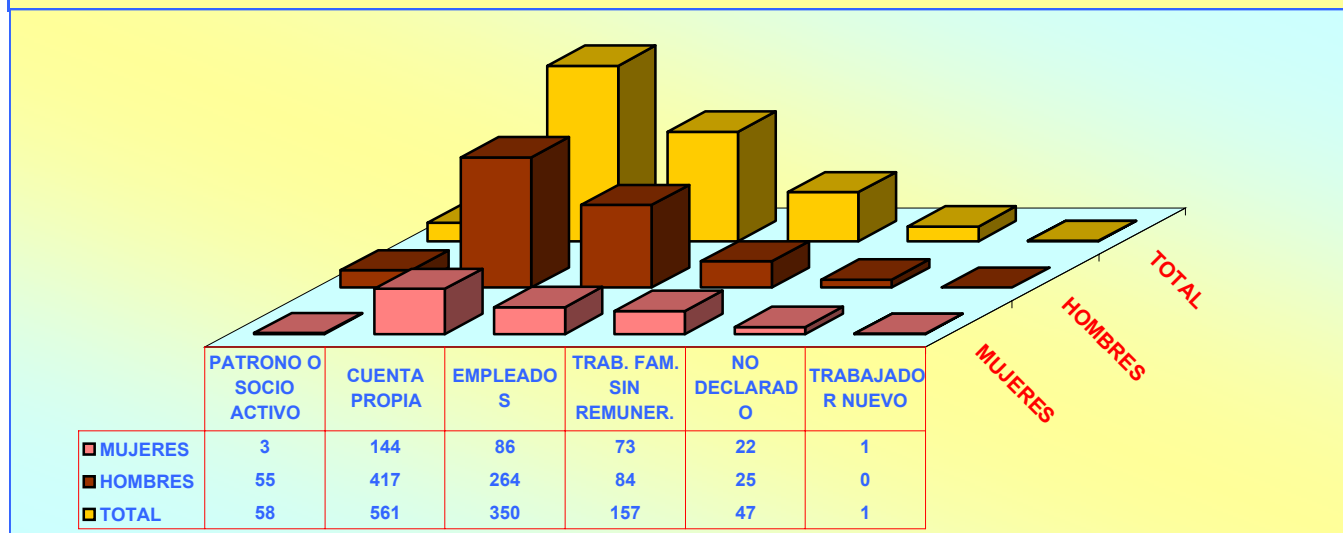
SEGÚN GRUPOS OCUPACIONALES

GRUPOS DE OCUPACIÓN	TOTAL	HOMBRES	MUJERES
TOTAL	1.174	845	329
MIEMBROS, PROFESIONALES			
TÉCNICOS	58	37	21
EMPLEADOS DE OFICINA	48	22	26
TRAB. DE LOS SERVICIOS	45	24	21
AGRICULTORES	463	344	119
OPERARIOS Y OPERADORES			
DE MAQUINARIAS	173	165	8
TRAB. NO CALIFICADOS	350	229	121
OTROS	37	24	13

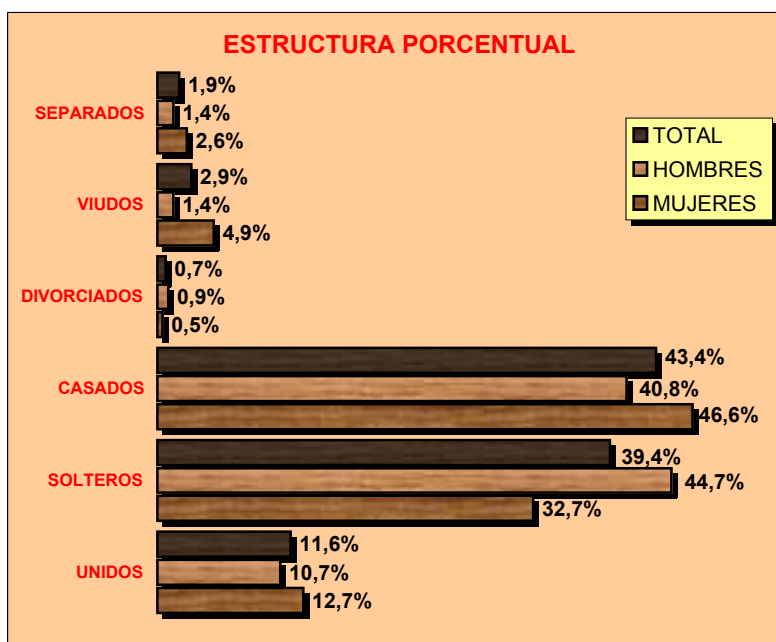
SEGÚN RAMAS DE ACTIVIDAD

RAMAS DE ACTIVIDAD	TOTAL	HOMBRES	MUJERES
TOTAL	1.174	845	329
AGRICULTURA, GANADERÍA			
CAZA, PESCA, SILVICULTURA	676	515	161
MANUFACTURA	60	55	5
CONSTRUCCIÓN	119	119	0
COMERCIO	18	15	3
ENSEÑANZA	43	20	23
OTRAS ACTIVIDADES	258	121	137

POBLACIÓN ECONÓMICAMENTE ACTIVA DE 5 AÑOS Y MÁS, POR SEXO SEGÚN CATEGORÍA DE OCUPACIÓN



POBLACIÓN DE 12 AÑOS Y MÁS POR ESTADO CIVIL O CONYUGAL, SEGÚN SEXO



VALORES ABSOLUTOS

ESTADO CIVIL	TOTAL	HOMBRES	MUJERES
TOTAL	1.933	1.076	857
UNIDOS	224	115	109
SOLTEROS	761	481	280
CASADOS	838	439	399
DIVORCIADOS	14	10	4
VIUDOS	57	15	42
SEPARADOS	37	15	22
NO DECLARADO	2	1	1

CENSO DE VIVIENDA

CANTÓN CARLOS JULIO AROSEMENA TOLA TOTAL DE VIVIENDAS, OCUPADAS CON PERSONAS PRESENTES, PROMEDIO DE OCUPANTES Y DENSIDAD POBLACIONAL Censo 2001

ÁREAS	TOTAL DE VIVIENDAS	VIVIENDAS PARTICULARES OCUPADAS CON PERSONAS PRESENTES			POBLACIÓN TOTAL	EXTENSIÓN Km ²	DENSIDAD Hab / Km ²
		NÚMERO	OCUPANTES	PROMEDIO			
TOTAL CANTÓN	885	572	2.836	5,0	2.943	501,2	5,9
ÁREA URBANA	175	144	652	4,5	665		
ÁREA RURAL	710	428	2.184	5,1	2.278		

VIVIENDAS PARTICULARES OCUPADAS, POR TIPO DE VIVIENDA, SEGÚN PARROQUIAS

PARROQUIAS	TOTAL VIVIENDAS	TIPO DE VIVIENDA							
		CASA O VILLA	DEPARTAMENTO	CUARTOS EN INQUIL.	MEDIA-GUA	RANCHO	COVACHA	CHOZA	OTRO
TOTAL CANTÓN	572	495	3	11	13	37	2	10	1
CARLOS J. AROSEMENA TOLA (URBANO)	144	123	1	10	7	1	1	-	1
PERIFERIA	428	372	2	1	6	36	1	10	-

VIVIENDAS PARTICULARES OCUPADAS, SEGÚN SERVICIOS QUE DISPONE Y TIPO DE TENENCIA DE LA VIVIENDA

ABASTECIMIENTO DE AGUA			
TOTAL	572	100,0	
RED PÚBLICA	222	38,8	
POZO	52	9,1	
RÍO O VERTIENTE	251	43,9	
CARRO REPARTIDOR	6	1,0	
OTRO	41	7,2	

PRINCIPAL COMBUSTIBLE PARA COCINAR			
TOTAL	572	100,0	
GAS	313	54,7	
ELECTRICIDAD	1	0,2	
GASOLINA	0	0,0	
KÉREX O DIESEL	7	1,2	
LEÑA O CARBÓN	247	43,2	
OTRO	0	0,0	
NO COCINA	4	0,7	

ELIMINACIÓN DE AGUAS SERVIDAS			
TOTAL	572	100,0	
RED PÚBL. DE ALCANTARILLADO	151	26,4	
POZO CIEGO	159	27,8	
POZO SÉPTICO	54	9,4	
OTRA FORMA	208	36,4	

TIPO DE TENENCIA			
TOTAL	572	100,0	
PROPIA	470	82,2	
ARRENDADA	49	8,6	
EN ANTICRESIS	2	0,3	
GRATUITA	25	4,4	
POR SERVICIOS	23	4,0	
OTRO	3	0,5	

SERVICIO ELÉCTRICO			
TOTAL	572	100,0	
SI DISPONE	330	57,7	
NO DISPONE	242	42,3	

SERVICIO TELEFÓNICO			
TOTAL	572	100,0	
SI DISPONE	26	4,5	
NO DISPONE	546	95,5	