

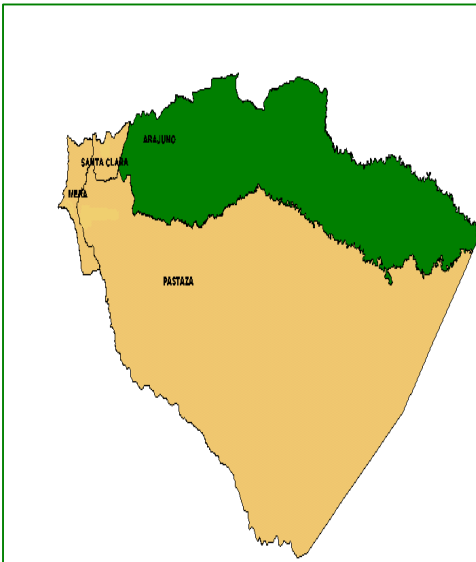
Cantón ARAJUNO



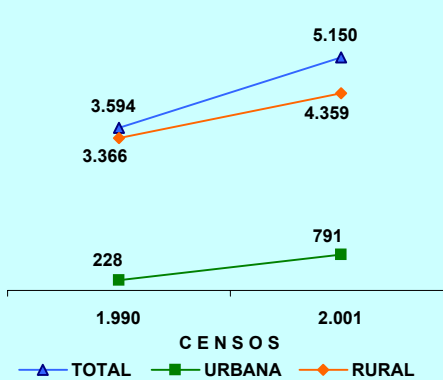
PRESENTACIÓN

El Instituto Nacional de Estadística y Censos, tiene el agrado de poner a consideración de la población del Cantón Arajuno y de los entes públicos y privados de la provincia, los resultados definitivos de algunas de las variables investigadas en el VI Censo de Población y V de Vivienda, realizado el 25 de noviembre del año 2001.

MAPA DE LA PROVINCIA DE PASTAZA



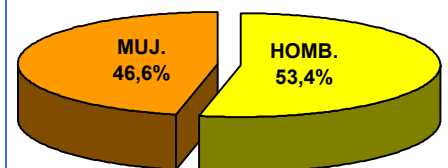
POBLACIÓN POR ÁREAS CENSOS 1990 - 2001



POBLACIÓN DEL CANTÓN ARAJUNO CENSO 2001

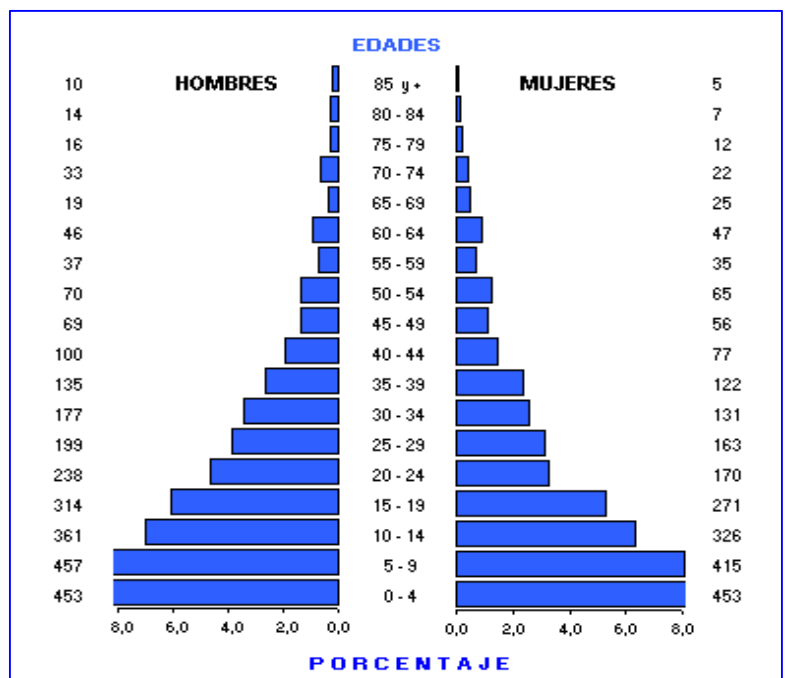
ÁREAS	TOTAL	HOMBRES	MUJERES
TOTAL	5.150	2.748	2.402
URBANA	791	405	386
RURAL	4.359	2.343	2.016

POBLACIÓN POR SEXO



La población del Cantón Arajuno, según el Censo del 2001, representa el 8,3 % del total de la Provincia de Pastaza; ha crecido en el último período intercensal 1990-2001, a un ritmo del 3,3 % promedio anual. El 84,6 % reside en el Área Rural; se caracteriza por ser una población joven ya que el 59,2 % son menores de 20 años, según se puede observar en la Pirámide de Población por edades y sexo.


PIRÁMIDE DE POBLACIÓN. Censo 2001



DISTRIBUCIÓN DE LA POBLACIÓN DEL CANTÓN ARAJUNO, SEGÚN PARROQUIAS

PARROQUIAS	TOTAL	HOMBRES	MUJERES
TOTAL	5.150	2.748	2.402
ARAJUNO (URBANO)	791	405	386
AREA RURAL	4.359	2.343	2.016
PERIFERIA	1.976	1.046	930
CURARAY	2.383	1.297	1.086

CANTÓN ARAJUNO: TASAS DE ANLAFABETISMO, POR SEXO Y ÁREAS. Censo 2001




CANTÓN ARAJUNO: POBLACIÓN DE 5 AÑOS Y MÁS, POR SEXO Y ÁREAS, SEGÚN NIVELES DE INSTRUCCIÓN. Censo 2001

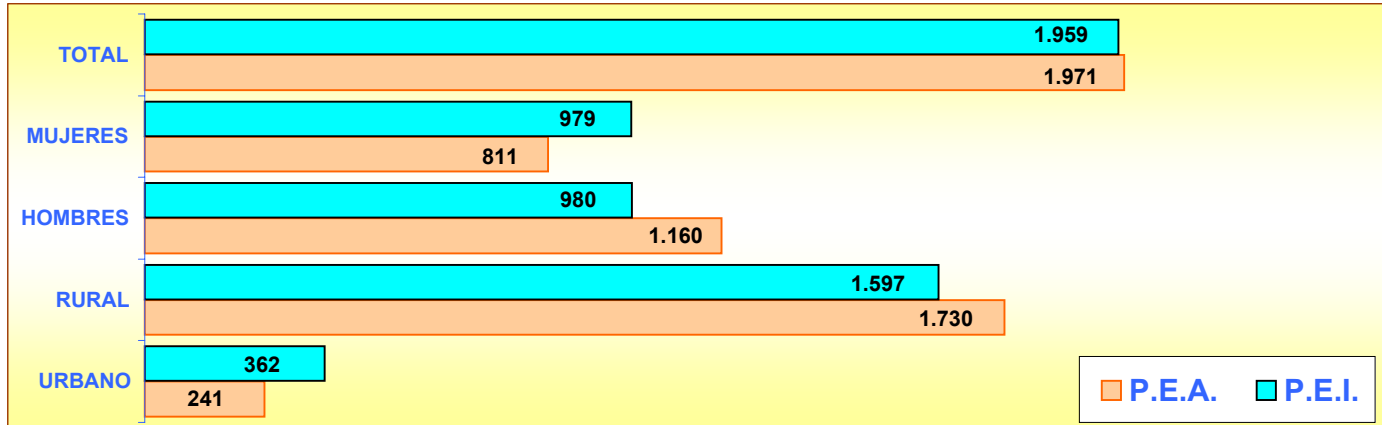
NIVELES DE INSTRUCCIÓN	TOTAL			HOMBRES			MUJERES		
	TOTAL	URBANO	RURAL	TOTAL	URBANO	RURAL	TOTAL	URBANO	RURAL
TOTAL	4.244	670	3.574	2.295	342	1.953	1.949	328	1.621
NINGUNO	514	39	475	219	16	203	295	23	272
CENTRO ALFAB.	22	3	19	12	0	12	10	3	7
PRIMARIO	2.658	348	2.310	1.408	178	1.230	1.250	170	1.080
SECUNDARIO	756	171	585	480	90	390	276	81	195
POST BACHILLERATO	31	9	22	20	4	16	11	5	6
SUPERIOR	89	32	57	58	20	38	31	12	19
POSTGRADO	1	0	1	1	0	1	0	0	0
NO DECLARADO	173	68	105	97	34	63	76	34	42

El promedio de años aprobados por la población de 10 años y más (escolaridad media) para el Cantón Arajuno es de 4,8 años, para la población del área urbana es de 6,7 años y para el área rural 4,5 años. Para hombres 5,2 para mujeres 4,3 años

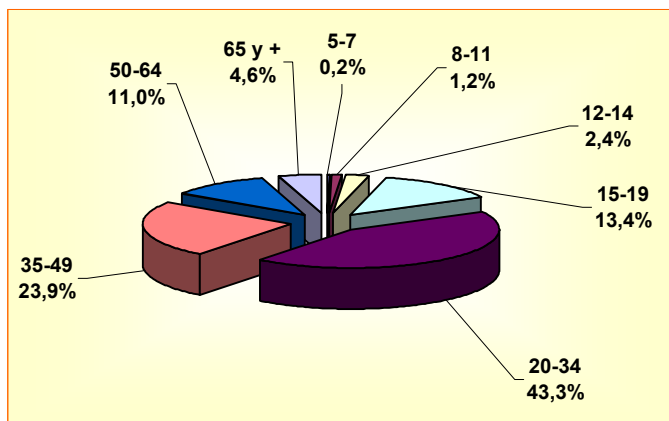
PORCENTAJE DE POBLACIÓN, SEGÚN NIVELES DE INSTRUCCIÓN



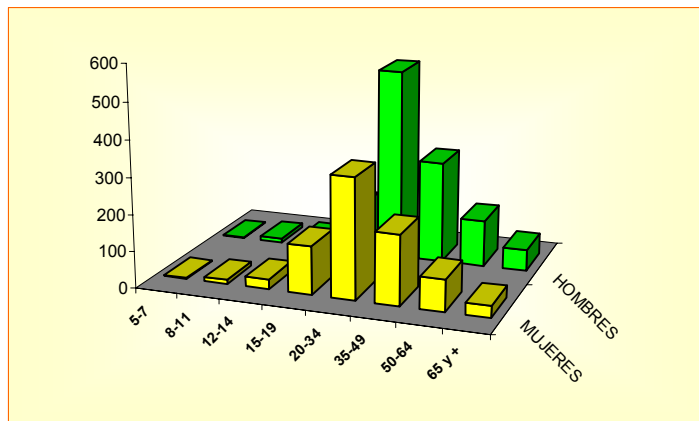
POBLACIÓN DE 5 AÑOS Y MÁS, ACTIVA E INACTIVA, SEGÚN ÁREAS Y SEXO



POBLACIÓN DE 5 AÑOS Y MÁS, OCUPADA POR GRUPOS DE EDAD



POBLACIÓN DE 5 AÑOS Y MÁS, OCUPADA POR SEXO Y GRUPOS DE EDAD



CANTÓN ARAJUNO

POBLACIÓN ECONÓMICAMENTE ACTIVA DE 5 AÑOS Y MÁS, POR SEXO

SEGÚN GRUPOS OCUPACIONALES

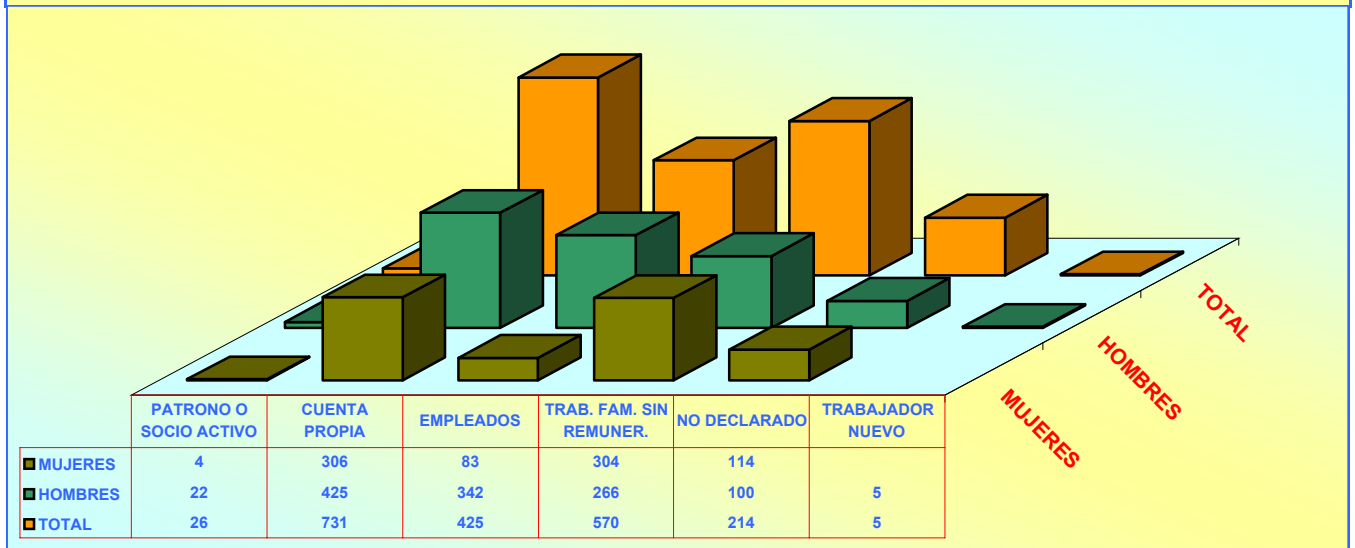
GRUPOS DE OCUPACIÓN	TOTAL	HOMBRES	MUJERES
TOTAL	1.971	1.160	811
MIEMBROS, PROFESIONALES			
TÉCNICOS	101	72	29
EMPLEADOS DE OFICINA	60	43	17
TRAB. DE LOS SERVICIOS	68	39	29
AGRICULTORES	651	330	321
OPERARIOS Y OPERADORES			
DE MAQUINARIAS	188	166	22
TRAB. NO CALIFICADOS	789	414	375
OTROS	114	96	18

SEGÚN RAMAS DE ACTIVIDAD

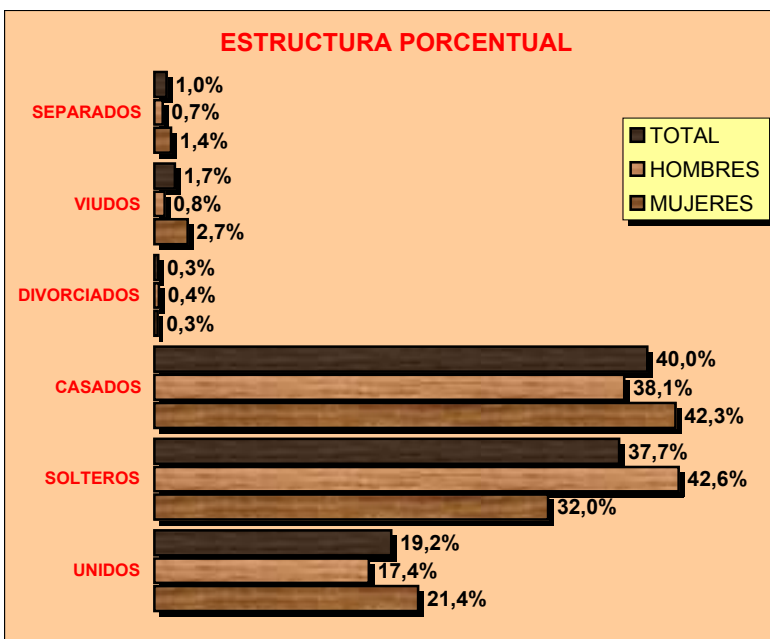
RAMAS DE ACTIVIDAD	TOTAL	HOMBRES	MUJERES
TOTAL	1.971	1.160	811
AGRICULTURA, GANADERÍA			
CAZA, PESCA, SILVICULTURA	1.386	715	671
MANUFACTURA	91	79	12
CONSTRUCCIÓN	49	46	3
COMERCIO	15	8	7
ENSEÑANZA	120	77	43
OTRAS ACTIVIDADES	310	235	75

POBLACIÓN ECONÓMICAMENTE ACTIVA DE 5 AÑOS Y MÁS, POR SEXO

SEGÚN CATEGORÍA DE OCUPACIÓN



POBLACIÓN DE 12 AÑOS Y MÁS POR ESTADO CIVIL O CONYUGAL, SEGÚN SEXO



VALORES ABSOLUTOS

ESTADO CIVIL	TOTAL	HOMBRES	MUJERES
TOTAL	3.082	1.675	1.407
UNIDOS	593	292	301
SOLTEROS	1.163	713	450
CASADOS	1.234	639	595
DIVORCIADOS	10	6	4
VIUDOS	52	14	38
SEPARADOS	30	11	19
NO DECLARADO	0	0	0

CENSO DE VIVIENDA

CANTÓN ARAJUNO							
TOTAL DE VIVIENDAS, OCUPADAS CON PERSONAS PRESENTES, PROMEDIO DE OCUPANTES Y DENSIDAD POBLACIONAL Censo 2001							
ÁREAS	TOTAL DE VIVIENDAS	VIVIENDAS PARTICULARES OCUPADAS CON PERSONAS PRESENTES			POBLACIÓN TOTAL	EXTENSIÓN Km ²	DENSIDAD Hab / Km ²
		NÚMERO	OCUPANTES	PROMEDIO			
TOTAL CANTÓN	1.057	834	5.024	6,0	5.150	8.767,4	0,6
ÁREA URBANA	191	139	789	5,7	791		
AREA RURAL	866	695	4.235	6,1	4.359		

VIVIENDAS PARTICULARES OCUPADAS, POR TIPO DE VIVIENDA, SEGÚN PARROQUIAS									
PARROQUIAS	TOTAL VIVIENDAS	TIPO DE VIVIENDA							
		CASA O VILLA	DEPARTAMENTO	CUARTOS EN INQUIL.	MEDIA-GUA	RANCHO	COVACHA	CHOZA	OTRO
TOTAL CANTÓN	834	442	3	29	26	162	46	121	5
ARAJUNO (URBANO)	139	102	3	13	6	11	1	3	0
PERIFERIA	304	200	0	12	8	15	6	62	1
CURARAY	391	140	0	4	12	136	39	56	4

VIVIENDAS PARTICULARES OCUPADAS, SEGÚN SERVICIOS QUE DISPONE Y TIPO DE TENENCIA DE LA VIVIENDA

ABASTECIMIENTO DE AGUA			
TOTAL	834	100,0	
RED PÚBLICA	253	30,3	
POZO	32	3,8	
RÍO O VERTIENTE	510	61,2	
CARRO REPARTIDOR	1	0,1	
OTRO	38	4,6	

PRINCIPAL COMBUSTIBLE PARA COCINAR			
TOTAL	834	100,0	
GAS	155	18,6	
ELECTRICIDAD	0	0,0	
GASOLINA	1	0,1	
KÉREX O DIESEL	13	1,6	
LEÑA O CARBÓN	664	79,6	
OTRO	0	0,0	
NO COCINA	1	0,1	

ELIMINACIÓN DE AGUAS SERVIDAS			
TOTAL	834	100,0	
RED PÚBL. DE ALCANTARILLADO	62	7,4	
POZO CIEGO	35	4,2	
POZO SÉPTICO	75	9,0	
OTRA FORMA	662	79,4	

TIPO DE TENENCIA			
TOTAL	834	100,0	
PROPIA	762	91,4	
ARRENDADA	38	4,6	
EN ANTICRESIS	1	0,1	
GRATUITA	9	1,1	
POR SERVICIOS	19	2,3	
OTRO	5	0,6	

SERVICIO ELÉCTRICO			
TOTAL	834	100,0	
SI DISPONE	174	20,9	
NO DISPONE	660	79,1	

SERVICIO TELEFÓNICO			
TOTAL	834	100,0	
SI DISPONE	4	0,5	
NO DISPONE	830	99,5	