PROVINCIA DE SUCUMBIOS

INSTITUTO NACIONAL DE ESTADISTICA Y CENSOS
inec

CENSO NACIONAL DE POBLACION Y VIVIENDA 2001

Difusión de Resultados Definitivos del VI Censo de Población y V de Vivienda 2001 – Julio 2002

PRESENTACIÓN

El INEC es una entidad científica y técnica, cuya finalidad es producir y difundir permanentemente información estadística que permita un adecuado conocimiento de la realidad socio-económica del país.
Los siguientes cuadros y gráficos presentan algunos análisis y evoluciones de la población y vivienda de la Provincia de Sucumbios, según las cifras definitivas del Censo del 2001. Y aprovechamos la ocasión para agradecer públicamente a las autoridades seccionales, profesores de las escuelas y colegios, así como a los estudiantes que hicieron factible la realización de este evento.

Eco. Carlos Cortez Castro
Director General del INEC

POBLACIÓN DEL ECUADOR Y DE LA PROVINCIA DE SUCUMBIOS

Censo 1990-2001

AÑO	ECUADOR	SUCUMBIOS	%
1990	9.697.979	77.148	0,8
2001	12.156.267	128.995	1,1

El porcentaje (%) expresa la participación de la provincia en relación al país.

SUCUMBIOS: EVOLUCIÓN DE LA POBLACIÓN URBANA Y RURAL
Censos 1990 - 2001

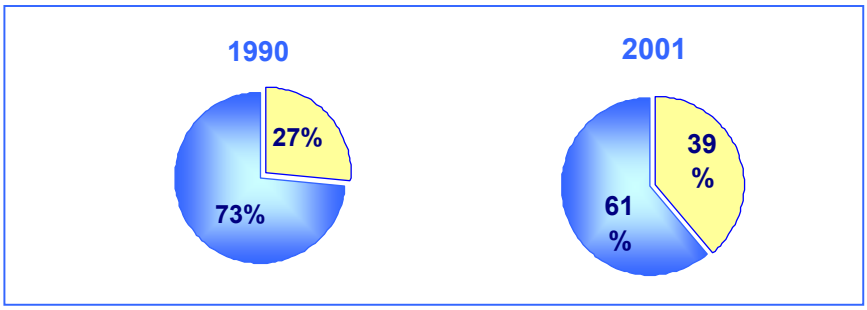

SUCUMBIOS: POBLACIÓN POR SEXO, TASAS DE CRECIMIENTO E ÍNDICE DE MASCULINIDAD, SEGÚN CANTONES. CENSO 2001

CANTONES	POBLACIÓN						IM	Cantón/Prov.
	TOTAL	TCA %	HOMBRES	%	MUJERES	%	(H/M)*100	%
TOTAL PROVINCIA	**128.995**	**4,7**	**70.139**	**54,4**	**58.856**	**45,6**	**119,2**	**100,0**
LAGO AGRIO	66.788	5,2	35.385	53,0	31.403	47,0	112,7	51,8
GONZALO PIZARRO	6.964	4,0	3.732	53,6	3.232	46,4	115,5	5,4
PUTUMAYO	6.171	2,3	3.305	53,6	2.866	46,4	115,3	4,8
SHUSHUFINDI	32.184	4,8	18.108	56,3	14.076	43,7	128,6	24,9
SUCUMBIOS	2.836	1,4	1.513	53,3	1.323	46,7	114,4	2,2
CASCALES	7.409	3,5	3.926	53,0	3.483	47,0	112,7	5,7
CUYABENO	6.643	5,8	4.170	62,8	2.473	37,2	168,6	5,1

TCA = Tasa de Crecimiento Anual del período 1990 - 2001
Cantón Lago Agrio = 51,8 % de la población de la provincia.

IM = Índice de Masculinidad
H = Hombres M = Mujeres

PROVINCIA DE SUCUMBIOS

PIRÁMIDE DE POBLACIÓN
CENSO 2001

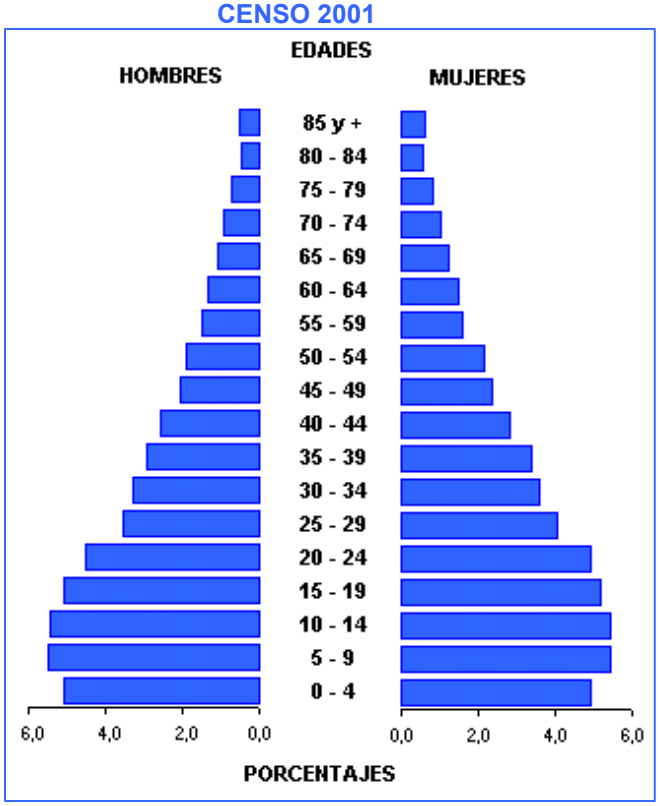

POBLACIÓN POR GRANDES GRUPOS DE EDAD. Censo 2001

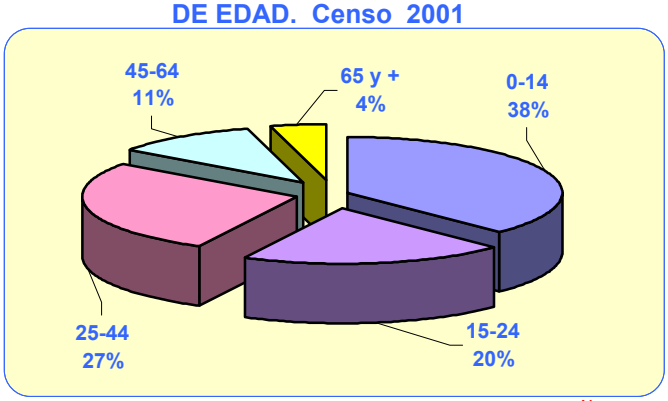

ÍNDICE DE DEPENDENCIA DEMOGRÁFICA[1/] POR ÁREAS. Censo 2001

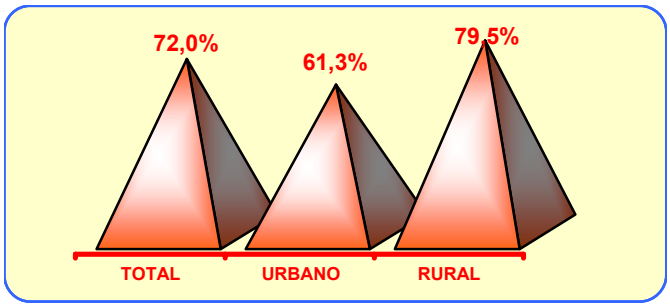

1/ IDD = (Pob. < 15 años + Pob. 65 años y +) / Pob. entre 15 y 64 años * 100

TASAS DE ANALFABETISMO DE LA POBLACIÓN DE 10 AÑOS Y MÁS, SEGÚN ÁREA Y SEXO. Censo 2001



TASAS DE ANALFABETISMO DE LA POBLACIÓN ECONÓMICAMENTE ACTIVA, SEGÚN ÁREA Y SEXO. Censo 2001



Incluye a los niños de 5 a 9 años que no saben leer ni escribir

PROVINCIA DE SUCUMBIOS
ESCOLARIDAD MEDIA SEGÚN CANTONES
Censos 1990, 2001

CANTONES	CENSO 1990	CENSO 2001
PROVINCIA	5.0	5,6
LAGO AGRIO	5,1	5,7
GONZALO PIZARRO	4,9	5,8
PUTUMAYO	4,8	5,2
SHUSHUFINDI	4,8	5,5
SUCUMBIOS	5,1	5,5
CASCALES	4,5	5,4
CUYABENO		5,8

La Escolaridad media, se refiere al número promedio de años aprobados por la población de 10 años y más de edad en los diferentes niveles de instrucción.

PROVINCIA DE SUCUMBIOS
POBLACIÓN DE 5 AÑOS Y MÁS POR NIVELES DE INSTRUCCIÓN SEGÚN ÁREAS DE RESIDENCIA. Censo 2001

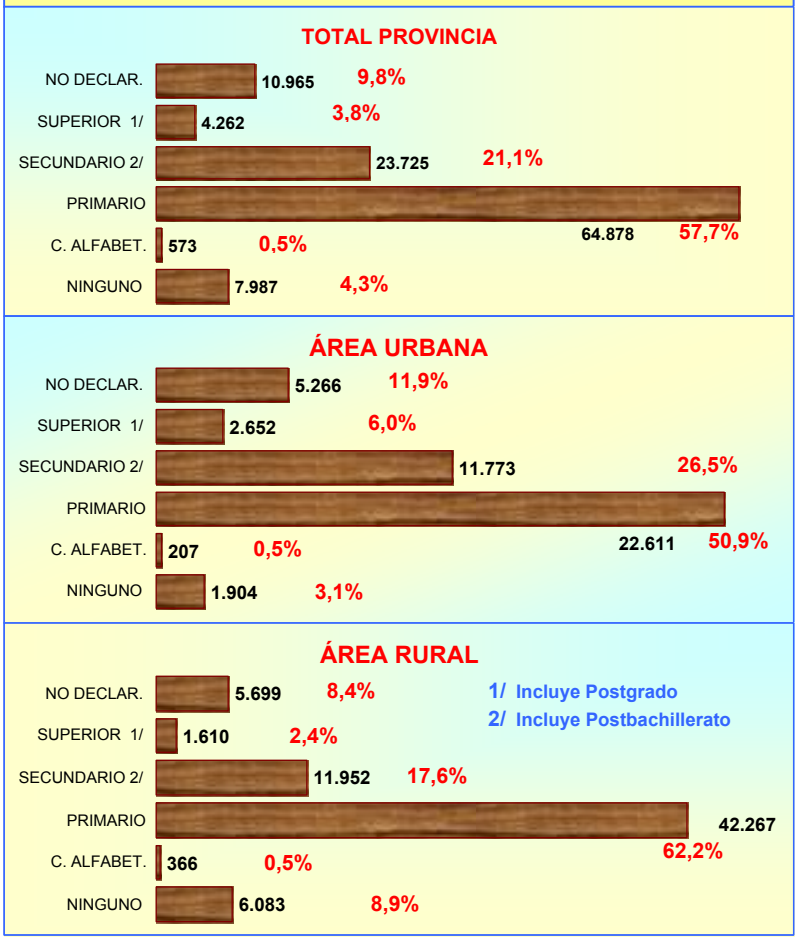

PROVINCIA DE SUCUMBIOS
POBLACIÓN DE 12 AÑOS Y MÁS, POR ESTADO CIVIL O CONYUGAL, SEGÚN SEXO. CENSO 2001

SEXO	TOTAL	ESTADO CIVIL O CONYUGAL						
		UNIDOS	SOLTEROS	CASADOS	DIVORCIADOS	VIUDOS	SEPARADOS	NO DECLAR-
AMBOS SEXOS	**89.574**	**19.928**	**33.462**	**30.953**	**899**	**2.011**	**2.140**	**181**
HOMBRES	50.161	10.210	20.448	17.255	528	676	922	122
MUJERES	39.413	9.718	13.014	13.698	371	1.335	1.218	59

POBLACIÓN DE 12 AÑOS Y MÁS, POR ESTADO CIVIL O CONYUGAL, SEGÚN GRUPOS DE EDAD CENSO 2001

GRUPOS DE EDAD	TOTAL	ESTADO CIVIL O CONYUGAL						
		UNIDOS	SOLTEROS	CASADOS	DIVORCIADOS	VIUDOS	SEPARADOS	NO DECLAR-
TOTAL	**89.574**	**19.928**	**33.462**	**30.953**	**899**	**2.011**	**2.140**	**181**
12 A 17	17.187	939	15.819	348	5	5	47	24
18 A 40	48.223	14.402	14.333	17.642	382	277	1.087	100
41 Y MAS	24.164	4.587	3.310	12.963	512	1.729	1.006	57
ESTRUCTURA PORCENTUAL								
TOTAL	**100,0**	**100,0**	**100,0**	**100,0**	**100,0**	**100,0**	**100,0**	**100,0**
12 A 17	19,2	4,7	47,3	1,1	0,6	0,2	2,2	13,3
18 A 40	53,8	72,3	42,8	57,0	42,5	13,8	50,8	55,2
41 Y MAS	27,0	23,0	9,9	41,9	57,0	86,0	47,0	31,5

PROVINCIA DE SUCUMBIOS

POBLACIÓN ECONÓMICAMENTE ACTIVA DE 5 AÑOS Y MÁS DE EDAD, POR SECTORES ECONÓMICOS, SEGÚN CANTONES. Censo 2001

CANTONES	TOTAL		SECTOR PRIMARIO	SECTOR SECUNDARIO	SECTOR TERCIARIO	NO ESPECIFICADO	TRABAJADOR NUEVO
	NÚMERO	%					
PROVINCIA	**49.509**	**100,0**	**22.729**	**4.822**	**17.616**	**4.129**	**213**
LAGO AGRIO	**25219**	50,9	9654	2545	10661	2244	115
GONZALO PIZARRO	**2683**	5,4	1428	306	715	228	6
PUTUMAYO	**2089**	4,2	1275	127	581	103	3
SHUSHUFINDI	**12772**	25,8	6225	1234	4229	1026	58
SUCUMBIOS	**1119**	2,3	609	160	257	93	0
CASCALES	**2581**	5,2	1443	235	628	250	25
CUYABENO	**3046**	6,2	2095	215	545	185	6
PORCENTAJE POR SECTORES ECONÓMICOS DEL TOTAL PROVINCIAL	**100,0**		**45,9**	**9,7**	**35,6**	**8,3**	**0,4**

TRABAJO INFANTIL

De la Población Económicamente Activa de la Provincia de Sucumbios, se declararon OCUPADOS 653 niños entre 5 y 11 años de edad, de los cuales 443 son hombres y 210 son mujeres.
De acuerdo al Área de Residencia, 141 son del Área Urbana y 512 del Área Rural.
Con respecto al total de la P.E.A. Ocupada de la provincia representa el 1,3 por ciento.

RAZÓN NIÑOS / MUJERES

Es el promedio de hijos nacidos vivos tenidos por las mujeres durante toda su vida.

ÁREAS	Población femenina	Hijos Nacidos Vivos	Número promedio de hijos
CENSO 1990	*(15 años y +)*		
TOTAL	**18.095**	**61.523**	**3,4**
URBANO	5.631	15.767	2,8
RURAL	12.464	46.117	3,7
CENSO 2001	*(12 años y +)*		
TOTAL	**39.413**	**105.900**	**2,7**
URBANO	17.075	38.229	2,2
RURAL	22.338	67.671	3,0

EVOLUCIÓN DE LA POBLACIÓN DE LA PROVINCIA DE SUCUMBIOS CANTÓN LAGO AGRIO Y CIUDAD DE NUEVA LOJA Censos 1950 - 2001

AÑO CENSAL	POBLACIÓN			TASAS DE CRECIMIENTO ANUAL %			
	PROVINCIA SUCUMBIOS	CANTÓN LAGO AGRIO	CIUDAD NUEVA LOJA	PERÍODO	PROVINCIA	CANTÓN	CIUDAD
1990	77.148	41.254	13.165	**1982-1990**			
2001	128.995	66.788	34.106	**1990-2001**	4,67	4,38	8,65

PROVINCIA DE SUCUMBIOS

ESTRUCTURA DE LA POBLACIÓN ECONÓMICAMENTE ACTIVA E INACTIVA POR GRUPOS DE EDAD. Censo 2001

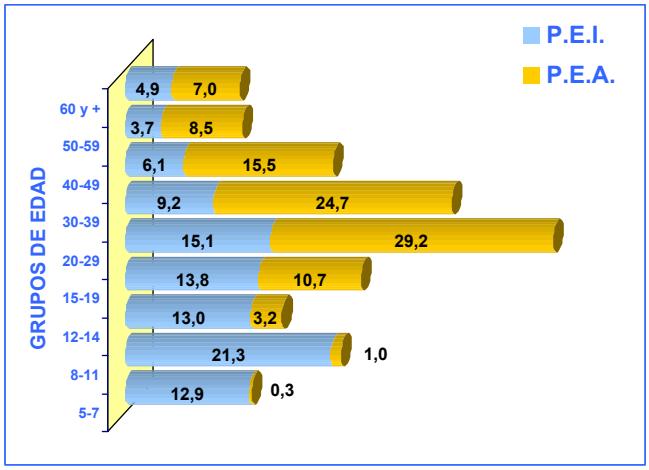

POBLACIÓN DE 5 AÑOS Y MÁS ACTIVA E INACTIVA Censo 2001

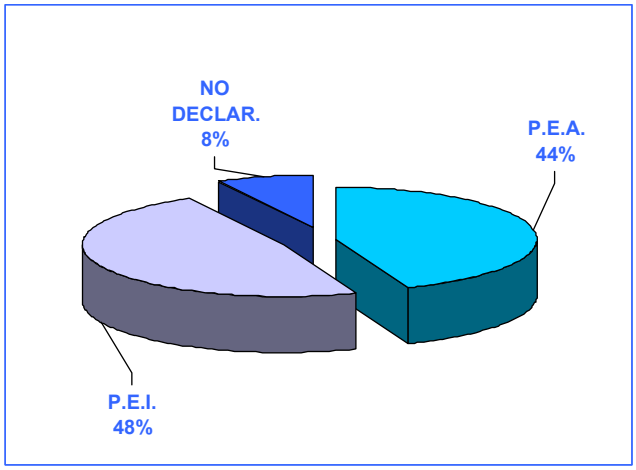

PROVINCIA DE SUCUMBIOS
POBLACIÓN ECONÓMICAMENTE ACTIVA DE 12 AÑOS Y MÁS, POR ESTRUCTURAS PORCENTUALES Y TASAS DE CRECIMIENTO, SEGÚN RAMA DE ACTIVIDAD ECONÓMICA. CENSOS 1990, 2001

RAMAS DE ACTIVIDAD	1.990		2.001		Tasa de Crec.
	POBLACIÓN	%	POBLACIÓN	%	1990-2001
TOTAL	**27.948**	**100,0**	**48.856**	**100,0**	**5,1**
AGRICULTURA, SILVICULTURA, CAZA Y PESCA	15.273	**54,6**	19.232	**39,4**	2,1
EXPLOTACIÓN DE MINAS Y CANTERAS	1.507	**5,4**	3.093	**6,3**	6,5
MANUFACTURA	1.092	**3,9**	2.052	**4,2**	5,7
ELECTRICIDAD, GAS Y AGUA	107	**0,4**	118	**0,2**	0,9
CONSTRUCCIÓN	899	**3,2**	2.643	**5,4**	9,8
COMERCIO	2.400	**8,6**	6.090	**12,5**	8,5
TRANSPORTE	660	**2,4**	2.081	**4,3**	10,4
ESTABLECIMIENTOS FINANCIEROS	141	**0,5**	1.783	**3,6**	23,1
SERVICIOS	5.071	**18,1**	7.527	**15,4**	3,6
ACTIVIDADES NO BIEN ESPECIFICADAS *	661	**2,4**	4.024	**8,2**	16,4
TRABAJADOR NUEVO	137	**0,5**	213	**0,4**	4,0

* EN EL AÑO 2001, INCLUYE A NO DECLARADO

TCA = TASA DE CRECIMIENTO ANUAL

PROVINCIA DE SUCUMBIOS
POBLACIÓN ECONÓMICAMENTE ACTIVA DE 12 AÑOS Y MÁS, POR ESTRUCTURAS PORCENTUALES Y TASAS DE CRECIMIENTO, SEGÚN CATEGORÍA DE OCUPACIÓN. CENSOS 1990, 2001

CATEGORÍA DE OCUPACIÓN	1.990		2.001		Tasa de Crec.
	POBLACIÓN	%	POBLACIÓN	%	1990-2001
TOTAL	**27.948**	**100,0**	**48.856**	**100,0**	**5,1**
Patrono o Socio Activo	1.208	**4,3**	3.002	**6,1**	8,3
Cuenta Propia	12.869	**46,0**	18.313	**37,5**	3,2
Empleado o Asalariado	9.500	**34,0**	17.472	**35,8**	5,5
Del Sector Público	3.630	**13,0**	5.037	**10,3**	3,0
Del Sector Privado	5.870	**21,0**	12.435	**25,5**	6,8
Trabajador Familiar Sin Remuneración	2.733	**9,8**	4.724	**9,7**	5,0
Otros	0	**0,0**	0	**0,0**	
No Declarado	1.501	**5,4**	5.132	**10,5**	11,2
Trabajador Nuevo	137	**0,5**	213	**0,4**	4,0

TCA = TASA DE CRECIMIENTO ANUAL

PROVINCIA DE SUCUMBIOS

TOTAL DE VIVIENDAS, OCUPADAS CON PERSONAS PRESENTES, PROMEDIO DE OCUPANTES Y DENSIDAD POBLACIONAL, SEGÚN CANTONES. Censo 2001

CANTONES	TOTAL DE VIVIENDAS	VIVENDAS PARTICULARES OCUPADAS CON PERSONAS PRESENTES			POBLACIÓN TOTAL	EXTENSIÓN Km^2	DENSIDAD Hab / Km^2
		NÚMERO	OCUPANTES	PROMEDIO			
PROVINCIA	**34.758**	**27.616**	**122.273**	**4,4**	**128.995**	**18.008,3**	**7,2**
LAGO AGRIO	18.700	15.273	65.116	4,3	66.788	3138,8	21,3
GONZALO PIZARRO	2.053	1.469	6.670	4,5	6.964	2222,8	3,1
PUTUMAYO	1.585	1.220	5.912	4,8	6.171	3559,0	1,7
SHUSHUFINDI	7.983	6.439	29.401	4,6	32.184	2463,1	13,1
SUCUMBIOS	881	597	2.743	4,6	2.836	1501,7	1,9
CASCALES	2.115	1.528	7.256	4,7	7.409	1247,5	5,9
CUYABENO	1.441	1.090	5.175	4,7	6.643	3875,4	1,7

VIVIENDAS PARTICULARES SEGÚN TIPO DE VIVIENDA

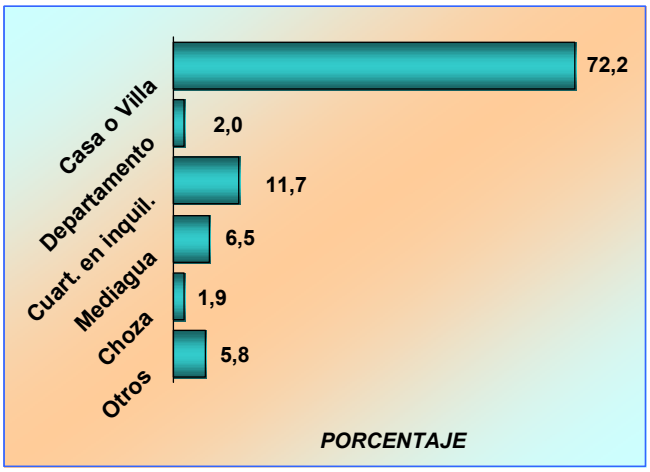

VIVIENDAS PARTICULARES OCUPADAS [1/] SEGÚN SERVICIO ELÉCTRICO Y TELEFÓNICO

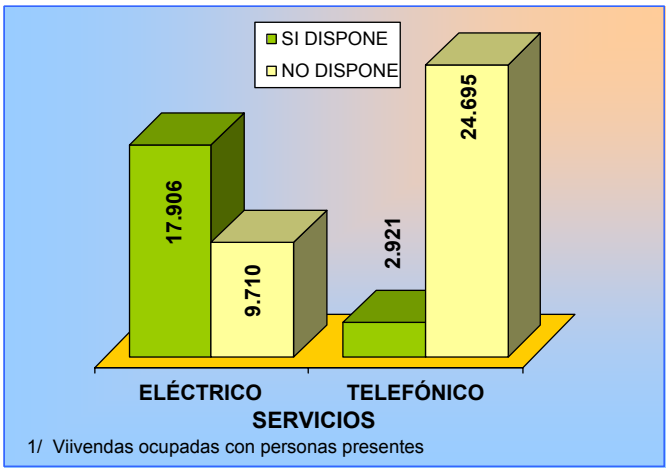

1/ Viivendas ocupadas con personas presentes

VIVIENDAS PARTICULARES OCUPADAS POR TIPO DE TENENCIA SEGÚN TIPO DE VIVIENDA CENSO 2001

TIPO DE VIVIENDA	TOTAL	TIPO DE TENENCIA					
		PROPIA	ARRENDADA	ANTICRESIS	GRATUITA	SERVICIOS	OTRA
TOTAL	**27.616**	**18.568**	**7.083**	**90**	**1.090**	**640**	**145**
Casa o Villa	19.568	15.287	2.800	59	809	503	110
Departamento	562	225	296	3	24	11	3
Cuarto casa en inquil.	3.595	-	3.467	14	74	33	7
Mediagua	1.828	1.237	423	12	105	45	6
Rancho	1.191	1.018	67	2	64	27	13
Covacha	225	181	16	-	12	11	5
Choza	563	563	-	-	-	-	-
Otro	84	57	14	-	2	10	1

OFICINAS DEL INSTITUTO NACIONAL DE ESTADÍSTICA Y CENSOS (INEC)

ADMINISTRACIÓN CENTRAL
QUITO
Juan Larrea N1536 y Riofrío
Teléfonos: 2233208 - 2529858 - 2544326

DIRECCIÓN REGIONAL DEL NORTE
QUITO
Av. 10 de Agosto N11-187 y Pasaje Carlos Ibarra
Teléfonos: 02 2583385 02 2583390