



















SIMBOLOGIA

	LÍMITE INTERNACIONAL
	LÍMITE PROVINCIAL
	LÍMITE DANTONAL
	LÍMITE PARROQUIAL
	LÍMITE DE CAB. PARROQUIAL, CIUDADES, CAB. CANTONAL, CAPITAL PROVINCIAL Y SECTOR RURAL.
	CARRETERA PANAMERICANA Y AUTOPISTA
	CARRETERA ASFALTADA
	CAMINO NO ASFALTADO
	SENDERO
	LINEA FERREA
	RIO, QUEBRADA, ESTERO, ETC.
	QUIMBRE
	CENTRO EDUCACIONAL
	TEMPLO RELIGIOSO
	LOCALIDAD
	CABECERA PARROQUIAL
	CIUDAD CABECERA CANTONAL
	CIUDAD CAPITAL PROVINCIAL


INSTITUTO NACIONAL DE ESTADÍSTICA Y CENSOS

MAPA CENSAL DE LA PARROQUIA
CURTINCAPA

CANTON: PORTOVELO

PROVINCIA: EL ORO

ESCALA 1:50.000



ACTUALIZADO: 08-10

1986-08050-11

DIEGUAÑO POR Jaime Rivas N.

ESTA DELIMITACION NO IMPLICA RECONOCIMIENTO OFICIAL NI PRUEBA PARA EL ESTABLECIMIENTO DE JURISDICCIONES POLITICO-ADMINISTRATIVAS.

Art. 8, Decreto Ejecutivo 3598 del 29 de Diciembre de 1987.
Publicado en el R.O.Nº 843, al 31 de Diciembre de 1987.

79° 35' 00"

79° 30' 00"