

FICHA METODOLÓGICA

NOMBRE DEL INDICADOR

Titularización de tierras por predio.

DEFINICIÓN

Se refiere a los predios titularizados acumulados anualmente

FÓRMULA DE CÁLCULO

$$T_t = \sum P_t$$

Dónde:

T_t = Titularización de tierras

P_t = Predios titularizados acumulados

DEFINICIÓN DE LAS VARIABLES RELACIONADAS

Titularización de tierras: Es el proceso administrativo, por el cual el MAG reconoce al/los petionario/s, sean personas natural o jurídica, el derecho de posesión de un terreno de propiedad del Estado, conforme a lo estipulado en la Ley de Tierras Rurales y Territorios Ancestrales, y procede a su adjudicación.

Predios titularizados: Es el número de predios, que se ha procedido a titularizar a los poseedores.

Poseedor: Es la persona natural o jurídica que mantiene una posesión mínima de 5 años en tierras del Estado, para ser adjudicatario de la misma.

Beneficiario: Es la persona natural o jurídica que, cumpliendo la condición de poseedor, se beneficia con la titularización de dicho predio.

METODOLOGÍA DE CÁLCULO

Es la sumatoria de los predios titularizados por el MAG, información que se obtiene del registro administrativo de la Subsecretaría de Tierras (REGISTRO DE TIERRAS TITULARIZADAS del Proyecto Acceso a Tierras de los Productores Familiares y Legalización Masiva en el Territorio Ecuatoriano – ATLM), es decir, es la acumulación de los predios titularizados, a partir del año 2012.

LIMITACIONES TÉCNICAS

No aplica.

UNIDAD DE MEDIDA O EXPRESIÓN DEL INDICADOR

Número de predios

INTERPRETACIÓN DEL INDICADOR

En el año 20XX, número de predios titularizados y entregados a los beneficiarios

FUENTE DE DATOS

Registros de tierras tituladas- Ministerio de Agricultura y Ganadería

PERIODICIDAD DEL INDICADOR

Anual


DISPONIBILIDAD DE LOS DATOS	Desde 2012	
CONSEJO SECTORIAL Y/O INSTITUCIÓN RESPONSABLE DE LA TRANSFERENCIA DE LA INFORMACIÓN¹	Consejo Sectorial Económico y Productivo- Ministerio de Agricultura y Ganadería	
FECHAS DE TRANSFERENCIA DE LA INFORMACIÓN	10 de enero de cada año	
NIVEL DE DESAGREGACIÓN	GEOGRÁFICO	Nacional
	GENERAL	No aplica
	OTROS ÁMBITOS	No aplica
INFORMACIÓN GEO – REFERENCIADA	No aplica	
RELACIÓN CON INSTRUMENTOS DE PLANIFICACIÓN NACIONAL INTERNACIONAL	Plan Nacional de Desarrollo 2017-2021 Objetivo 6: Desarrollar las capacidades productivas y del entorno para lograr la soberanía alimentaria y el desarrollo rural integral.	
REFERENCIAS BIBLIOGRÁFICAS DE LA CONSTRUCCIÓN DEL INDICADOR	Ley Orgánica de Tierras Rurales y Territorios Ancestrales	
FECHA DE ELABORACIÓN DE LA FICHA METODOLÓGICA	Agosto, 2017	
FECHA DE LA ÚLTIMA ACTUALIZACIÓN DE LA FICHA METODOLÓGICA	31 de octubre de 2018	
CLASIFICADOR TEMÁTICO ESTADÍSTICO	Dominio 2: Económicas 2.4. Estadísticas sectoriales 2.4.1. Agricultura, silvicultura, pesca	
HOMOLOGACIÓN DEL INDICADOR	Homologado	
FECHA DE HOMOLOGACIÓN DEL INDICADOR	15 de agosto de 2017	
RESEÑA DEL INDICADOR	No aplica	
ELABORADO POR	Ministerio de Agricultura y Ganadería Coordinación General de Planificación Subsecretaría de Tierras Rurales y Territorios Ancestrales	

SINTAXIS DEL INDICADOR

No aplica

¹ Este campo está sujeto a los cambios que se generen de acuerdo a la reorganización de la estructura del Estado.

**Instituciones Miembros de la Comisión que Sumillan la Ficha Metodológica del Indicador:
Titularización de tierras por superficie**



Nombre: *Diana Loumuel*
Secretaría Nacional de Planificación y
Desarrollo




Nombre:
Instituto Nacional de Estadística y Censos



Nombre: *Laura Méndez*
Consejo Sectorial de lo Económico y
Productivo

Roberto Constante J.
Lorena Guano
Efraim Jurita
Verónica Díaz

Nombre:
Ministerio de Agricultura y Ganadería



Serie histórica del indicador: Titularización de tierras por predio


Titularización de tierras por predio	
2012	42.595,00
2013	103.395,00
2014	178.532,00
2015	237.590,00
2016	282.010,00
2017	308.886,00


Fuente: MAG – Subsecretaria de Tierras Rurales y Territorios Ancestrales, Registro de Tierras Tituladas

**Instituciones Miembros de la Comisión que Sumillan la serie histórica del Indicador:
Titularización de tierras por superficie**


Nombre: Diana Torumuel
Secretaría Nacional de Planificación y Desarrollo


Nombre:
Instituto Nacional de Estadística y Censos


Nombre: Larra Nuñez
Consejo Sectorial de lo Económico y Productivo


Nombre:
Ministerio de Agricultura y Ganadería